



# 20. Barranc dels tarongers

## PR-CV 122 / BARRANC DELS TARONGERS CAMINO ANTIGUO DE ONTINYENT A BOCAIRENT

**Número de sendero:**

PR-CV 122.

**Promotor del sendero:**

Ayuntamiento de Ontinyent.

**Punto de partida:**

Ctra. CV 81.

**Punto de llegada:**

cementerio de Ontinyent.

**Coordenadas UTM:**

30 S 707781 4297110

30 S 708294 4297864

**Distancia:** 10,2 kilómetros.

**Horario total de la ruta:**

3 horas y 20 minutos.

**Alternativas**

Extensión a Bocairent: 30 minutos ida y vuelta. Hay que añadir el tiempo de visita al pueblo.

**Nivel de dificultad:** media.

**Población y comarca de referencia:**

Ontinyent-Vall d'Albaida.

**Tipología:** lineal.

**Tipo de sendero:** PR.

**Altura mínima:** 410 metros.

**Altura máxima:** 660 metros.

**Cartografía:**

IGN (Escala 1:25.000):

820-II Ontinyent.

**Espacio natural en el sendero:**

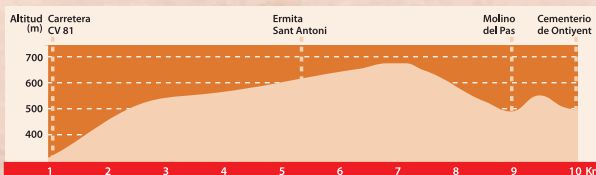
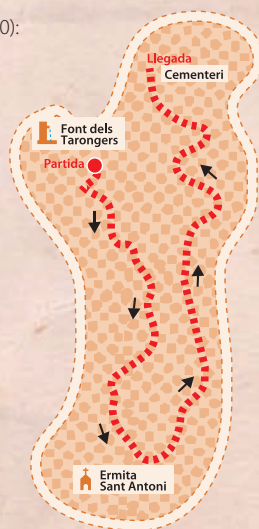
paraje natural municipal de la sierra de la Umbría-Pou Clar.

**Época del año recomendable:**

primavera - otoño.

**Fuentes en la ruta:** Font

dels Tarongers al inicio del recorrido.







## El paisaje del sendero

### Introducción en los aspectos paisajísticos, comarcales, geografía.

El espacio de la sierra de la Umbría-Pou Clar, declarado paraje natural municipal en el año 2007, confirma los valores tanto naturales como históricos de la zona.

El Pou Clar es referencia imprescindible para los ontinyentinos. La fuerza del agua, ya era utilizada desde el siglo XIII para mover molinos y batanes, y todavía hoy podemos encontrar ejemplos a lo largo de nuestro recorrido, como es el caso del Molí de Pep Joan, que alberga una gran noria. Este patrimonio forma parte de lo que en su día fue la cuna de la moderna industria textil en la provincia de Valencia. Los yacimientos arqueológicos y los abrigos de pinturas rupestres denotan la antigüedad del paso del hombre por estas tierras. El camino antiguo sigue parte de la calzada romana bajo un trazado ibero y también forma parte del camino del Cid en su ramal de la defensa del sur.

El barranc dels Tarongers es un espacio natural de alto valor ecológico que alberga interesantes bosques de ribera con presencia de olmos y chopos, así como de un estrato arbustivo muy denso. También cabe destacar las estructuras geológicas creadas por la fuerza del agua. Todo ello está bien conservado gracias a la dificultad de acceso, ya que éste sólo se puede acceder a pie.

### Observaciones al recorrido

Existen varias posibilidades para realizar el sendero PR-CV 122 dependiendo si tenemos varios vehículos o no.

La primera opción es realizar el recorrido completo, dejando coches en el cementerio de Ontinyent para volver al inicio del sendero. Otra opción, con varios coches, es hacer la ruta más corta y quedarnos en Bocairent.

Si no disponemos de coches tenemos la posibilidad de no hacer el último tramo (desde el Molí del Pas al cementerio) y volver por la carretera al inicio en poco más de un kilómetro. Recuerda que como







Bocairant.

peatón debes de circular siempre por la izquierda. Otra opción circular, pero más corta, es seguir el sendero hasta la señalización del SL-CV 9 en el Alt del Castellar y bajar por la senda del mismo nombre a la entrada del barranco dels Tarongers. Independientemente de la opción elegida la visita a Bocairant es imprescindible. Declarado conjunto histórico-artístico, podremos disfrutar de su barrio medieval, la plaza de toros tallada en piedra o de *les covetes dels moros*.

### La población

Ontinyent, capital de la Vall d'Albaida, está situada a orillas del río Clariano, posee un clima mediterráneo con inviernos fríos y veranos calurosos. Con una población de más de 37.500 habitantes (INE 2008) su economía se basa principalmente en el textil, siendo una de las zonas más importantes de la Comunitat Valenciana, aunque también es importante la agricultura, principalmente de secano y que ocupan el fondo del valle: olivos, algarrobos, almendros y frutales. En el centro está el barrio de la Vila, núcleo histórico de la población donde encontramos el Palau de la Vila y la iglesia de Santa María y su campanario que, con 72 metros, es uno de los más altos de España. Cabe destacar las fiestas de Moros y Cristianos en honor al Cristo de la Agonía, que se celebran a finales de agosto y están declaradas de interés turístico.


### Descripción del recorrido

#### Cómo acceder a la ruta

**Punto de partida:** el inicio del sendero se encuentra en la carretera CV 81 Ontinyent-Bocairant a 500 metros una vez pasado el Pou Clar y el desvío hacia Fontanars dels Alforins. Existe una zona habilitada para dejar los vehículos donde







Molí del Barranc de la Fos.

encontramos un panel informativo del paraje natural.

### Descripción del sendero


#### Punto de partida. Carretera CV-81 (410 metros).

Iniciamos nuestro recorrido en la carretera CV-81, junto al panel informativo adentrándonos por el camino que nos conduce a uno de los pozos de abastecimiento de la población de Ontinyent. Unos metros más adelante, en el margen del camino, se encuentra la Font dels Tarongers donde podemos abastecernos de agua. Antes de llegar a la casa de Patirás, el PR acorta el meandro del barranco por una senda y vuelve a salir a los pies de una escuela de escalada, donde es fácil ver gente practicando este deporte. Una vez cruzamos el barranco, el sendero rodea el Molí de Lluna y sigue en ascenso hasta una torre de tendido eléctrico. A la bajada nos encontramos con el señalizador del SL-CV 9 que se dirige al Alt del Castellar. Seguimos hasta las ruinas del Molí del Barranc de la Fos, que se encuentra rodeado de chopos. El camino se hace más ancho. Cruzamos el barranco, ahora con agua, y

continuamos hasta un cruce de pistas. Tenemos cerca el Molí de Pep Joan, con una gran noria en su interior y a sus espaldas una fuente. Seguimos por la derecha remontado en el barranc del Bou. Al poco de subir empezamos a ver la ermita del Sant Crist de Bocairent. El camino continúa con tramos donde está cortado en la piedra y otros de senda hasta las proximidades de la ermita de Sant Antoni, donde se encuentra el señalizador del PR con la derivación a Bocairent.

**4,2 kilómetros/1 hora y 10 minutos. Ermita de Sant Antoni (614 metros).** La ermita de Sant Antoni está a unos 200 metros entre los chalets que tenemos a nuestros pies. Iniciamos el regreso, ahora siguiendo el camino viejo que une Bocairent con Ontinyent y que pasa por el Alto de Maserra (659 metros) desde el que se puede disfrutar de unas magníficas vistas del Parque Natural de la Serra de Mariola, famosa por su riqueza en plantas medicinales y aromáticas. Divisamos las poblaciones de Alfafara y un poco más alejada, trepando por la sierra, Agres. Seguimos, poniendo especial atención en la señalización por los continuos cruces que hay,





destacando en este tramo el gran cortado en la roca que hace el camino antes de descender al Coll de la Dóna, donde las marcas del itinerario didáctico continúan para subir al Alt del Castellar y enlazar con el SL-CV 9. Nosotros seguimos a la derecha y enseguida tomamos una senda con muro de piedra a la izquierda, con un trazado más cómodo que rodea el Alto siguiendo el barranc de Bocairent, para una vez rodeado bajar a la carretera en rápidos zigzag. Ahora debemos tener cuidado con el tránsito de vehículos y circular por la izquierda, en dirección a Ontinyent hasta el puente del Molí del Pas.

**8,7 kilómetros/2 horas y 30 minutos. Molí del Pas (427 metros).** Cruzamos el puente y la senda inicia una fuerte subida por la ladera de uno de los túneles del ferrocarril Xàtiva-Alcoy hasta la pista del Torraer. Ontinyent queda a nuestros pies. Seguimos por la izquierda ahora en descenso hasta el enlace con el PR-CV 121 *Senda dels Enginyers* en la parte de atrás del cementerio.

**10,2 kilómetros/3 horas. Cementerio de Ontinyent (475 metros).** Bordeamos el muro hasta la puerta principal del cementerio, donde se encuentra el aparcamiento.

**Total: 10,2 kilómetros/3 horas.**

## Otros senderos y actividades en la zona

Como ya hemos visto el **SL-CV 9** Senda del Alt del Castellar se encuentra al inicio de nuestro recorrido y que en poco más de media hora nos conduce al alto del mismo nombre. Al final del recorrido, en el Cementerio de Ontinyent podemos enlazar con el **PR-CV 121** *Senda dels Enginyers* que recorre hasta el puerto de Albaida la solana de la Serra de Agullent.

Un poco más separados encontramos el **PR-CV 306** *Senda del cinqüentenari* nombre en recuerdo del





Camino cortado en la roca.

50 aniversario del Centre Excursionista d'Ontinyent y que desde la ermita del Sant Crist de Bocairent va hasta el término de Vallada.

Dentro del paraje natural del Pou Clar-Sierra de la Umbría también se encuentra el **SL-CV 19**

**Senda de Gamellons** un itinerario circular en la casa y área recreativa de Gamellons.

Cerca quedan el **PR-CV 134 Agullent-Agres** y el **PR-CV 135 Agullent-Alfafara**, así como todos los itinerarios homologados en la Serra de Mariola.

## Direcciones de interés

### Tourist Info Ontinyent

Pl. de Sant Roc,2. 46870 Ontinyent  
Tel. 962916090. [ontinyent@touristinfo.net](mailto:ontinyent@touristinfo.net)  
[www.turismo.ontinyent.es](http://www.turismo.ontinyent.es)

### Tourist info Bocairent

Pl. del Ayuntamiento, 2. 46880 Bocairent  
Tel. 962 905 062. [bocairent@touristinfo.net](mailto:bocairent@touristinfo.net)  
[www.bocairent.org](http://www.bocairent.org)

### Mancomunidad de municipios de la Vall d'Albaida

[www.valldalbaida.com](http://www.valldalbaida.com)

### Centre Excursionista d'Ontinyent

[www.valencia.edu/ontinyent/centreexcursionista](http://www.valencia.edu/ontinyent/centreexcursionista)

**Cómo llegar:** desde Valencia por la autovía A-7 para enlazar con la carretera CV-40 y tomar la salida de Ontinyent. También podemos ir en tren con la línea Xàtiva-Alcoy o en línea regular de autobús.

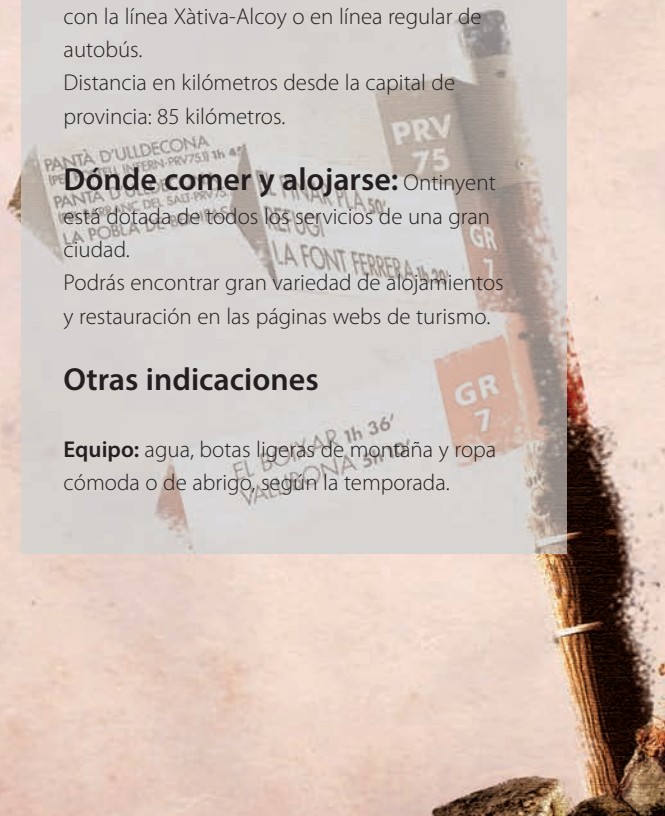
Distancia en kilómetros desde la capital de provincia: 85 kilómetros.

**Dónde comer y alojarse:** Ontinyent está dotada de todos los servicios de una gran ciudad.

Podrás encontrar gran variedad de alojamientos y restauración en las páginas webs de turismo.

## Otras indicaciones

**Equipo:** agua, botas ligeras de montaña y ropa cómoda o de abrigo, según la temporada.



# Más senderos en la Comunitat Valenciana

## Castellón

1. Serra de Sant Marc
2. Fredes-Portell de l'Infern
3. Senders d'Irta
4. Morella-Forcaill
5. Ruta dels massos
6. Barranc dels Molins
7. Penyagolosa
8. Aín-Pico Espadán
9. El Barranco de la Maimona
10. Canales Sacañet

## Valencia

11. Las fuentes y barrancos de Serra
12. Ruta del Bohilgues
13. El barranco del Regajo
14. Los miradores de la Serranía
15. Fuente la Oliva-Hoces del Cabriel
16. La Muela de Cortes
17. El Barranco Moreno
18. Les Creus
19. Alt del Benicadell
20. Barranc dels tarongers

## Alicante

21. Los pozos de nieve de Mariola
22. Las Neveras del Carrascar de la Font Roja
23. Las calas de Llebeig y Moraig
24. El Barranc de l'Infern
25. La sierra de Bernia
26. Volta al Puig Campana
27. La sierra Aitana
28. La sierra del Cabeçó d'Or
29. La silla del Cid
30. La serra de Crevillent





# Direcciones de interés

**Federació d'Esports de Muntanya i Escalada de la Comunitat Valenciana (FEMECV)**

[www.femecv.com](http://www.femecv.com)

**Diputación Provincial de Alicante-Área de Medio Ambiente**

[www.medioambiente.ladipu.com/itinerarios\\_ambientales/senderos](http://www.medioambiente.ladipu.com/itinerarios_ambientales/senderos)

**Diputación de València Terra i Mar Área de Turismo**

[www.valenciaterraimar.org/info\\_senderismo](http://www.valenciaterraimar.org/info_senderismo)

**Diputación Provincial de Castellón-Área de Turismo**

[www.castellon-costazahar.com](http://www.castellon-costazahar.com)

**Centro de Documentación e Información de Montaña (CEDIM)-Centro Excursionista de Valencia**

[www.centroexcursionista.org](http://www.centroexcursionista.org)

**Federación Española de Deportes de Montaña y Escalada-FEDME**

[www.fedme.es](http://www.fedme.es)

**Asociación Europea de Senderismo (ERA)**

[www.era-eww-ferp.org](http://www.era-eww-ferp.org)

## Pictogramas



[www.comunitatvalenciana.com](http://www.comunitatvalenciana.com)