



# 13. El barranco del Regajo

SL-CV 22 / ENLACE GR 7 / PR-CV 307 / SENDAS Y VIAS PECUARIAS DE LA SERRANIA DEL TURIA

**Número de sendero:**

SL-CV 22 y enlace GR 7 y PR-CV 307.

**Promotor del sendero:**

Ayuntamiento de Aras de los Olmos.

**Punto de partida y llegada:** Aras de los Olmos.

**Coordenadas UTM:**

30 S 659.740 4.421.084

**Distancia en Kilómetros:**

12 kilómetros.

**Horario total de la ruta:**

4 horas.

**Alternativa de la ruta más corta:**

Aras de los Olmos-Molino la Jarra.

1 hora y 50 minutos (ida/vuelta).

**Nivel de dificultad:** media.

**Población y comarca de referencia:**

Aras de los Olmos-Los Serranos.

**Tipología:** circular.

**Tipo de sendero:** GR, PR y SL.

**Desniveles mínimos y máximos:**

930 metros (Aras de los Olmos),  
811 metros (Barranco del Regajo  
en el paraje del Contador).

**Cartografía:**

IGN. (Escala 1:25.000)

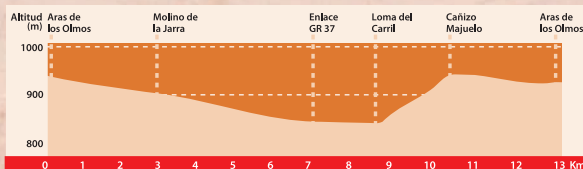
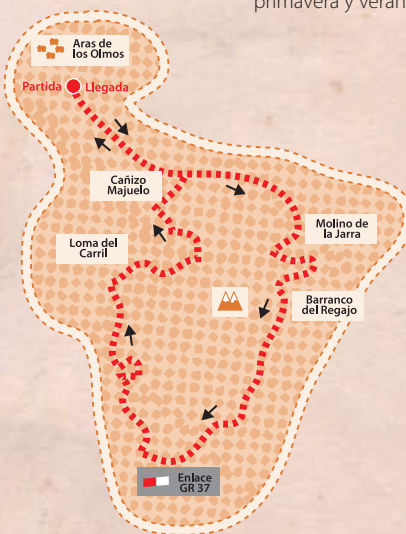
Aras de Alpuente 638-I.

**Espacio natural en el sendero:**

Zona LIC y ZEPA (Red Natura 2000).

**Época del año recomendable:**

primavera y verano.





## El paisaje de sendero

### Introducción en los aspectos paisajísticos, comarcales, geografía.

El Alto Turia representa el paisaje mesomediterráneo valenciano, el cual se une a través del río Arcos con la flora de alta montaña de Javalambre, constituyendo una zona natural, desde el río Turia a 500 metros de altitud con espesos bosques de pinar de carrasco, hasta los altos de Javalambre a 2.000 metros, donde la nieve se da cita todos los inviernos y primaveras, configurando una vegetación de alta montaña de pinar albar y sabinar, entre otros. Además de la excelente transparencia del cielo nocturno, que permite maravillarse ante los paisajes estelares sin contaminación lumínica.

### La Serranía del Turia

- Aras de los Olmos es uno de los pueblos de alta montaña de la denominada Serranía del Turia, donde el río Turia recorre su término municipal encajonado desde las tierras de Santa Cruz de Moya (Cuenca) en dirección hacia Titaguas. La población ofrece una arquitectura rural reflejo de varias culturas: la iglesia de nuestra Señora de los Ángeles del siglo XVI, la torre árabe o del Cortijo del siglo XXI con su muralla y la casa de los Monterde del siglo XVIII son algunos de sus atractivos. Resalta la casa abadía, la plaza del Olmo, la ermita de la Sangre de Cristo y el Museo de Arqueología.

### El patrimonio forestal de Aras

Aras de los Olmos es uno de los territorios forestales mejor conservados de la provincia de Valencia. Su término municipal tiene una extensión de 75 kilómetros cuadrados de los que el 60 % son grandes extensiones forestales y el resto se dedica al cultivo de la vid, cereal y almendra. La conservación del monte y sus recursos asociados ha sido una constante de sus habitantes y de la guardería forestal y agentes medioambientales que siempre han cuidado por el aprovechamiento racional de los recursos naturales, basado en el aprovechamiento maderero, el carboneo, el pastoreo, la caza, la pesca y la recogida de frutos silvestres entre otros. Las gentes que lo habitaron han dejado una huella en sus paisajes, traducida en refugios, abrevaderos, contadores de ovejas, caleras, trochas y sendas de saca, entre otros que han sido recuperados en parte y puestos en valor a través de una extensa red de senderos que recorren todo el término desde los 1.280 metros de la Muela de Santa Catalina a los 600 metros del río Turia.

### Observaciones al recorrido

El barranco del Regajo o de la Hoz es uno de los barrancos tributarios del río Turia, el río valenciano que nace en tierras de Teruel y que recorre desde el Rincón de Ademuz, Los Serranos y Camp de Túria hasta la ciudad de Valencia. Se trata de un riachuelo que forma congostos profundos de paredes verticales calizas.



Aras de los Olmos.

A lo largo del sendero –que discurre en gran parte por el lecho– podemos observar como el agua salva escalones de piedras a modo de cascadas que forman pequeñas pozas. La ruta circular ofrece no solo paisajes de ribera de montaña donde el agua es el protagonista, sino también territorios donde la trashumancia utilizaba estos pasos para comunicar Castilla La Mancha con la ribera valenciana, a través de una red de cañadas, cordeles y veredas, recuperadas en gran parte por el sendero GR 37. Un sendero que nos muestra el patrimonio forestal de este municipio de la Serranía del Turia, donde las construcciones rurales, como los molinos, caleras, carboneras y refugios de pastor son testimonio inequívoco de un espacio explorado de forma racional por sus pobladores. La ruta senderista utiliza tres senderos: el SL-CV 22, el GR 37 y el PR-CV 307, para cerrar un círculo con inicio y final en Aras de los Olmos. Existe la posibilidad de hacer solo un tramo del SL-CV 22 hasta el Molino de la Jarra (50 minutos, ida).

### La población

Aras de los Olmos. Población de la comarca de Los Serranos. A 96 kilómetros de Valencia. Altura sobre

el nivel del mar 936 metros. Sus habitantes son de habla castellana.

Linda su término con los municipios valencianos de Alpuente, Titaguas y Tuéjar, así como con Santa Cruz de Moya (Cuenca) y Arcos de las Salinas (Teruel). Atraviesa su término de noroeste a sur el río Turia a través de parajes de gran interés natural. Consta de dos núcleos de población, Aras y Losilla. Aras es un enclave cultural importante al confluir en él tres culturas: la valenciana, la aragonesa y la castellana. Adquirió su categoría de Villa Real en 1728, otorgando el Rey Felipe V la Real Cédula de Constitución de Villa de Aras. El año 2001 el Gobierno Valenciano aprobó el cambio de denominación del municipio pasando de ser Aras de Alpuente, localidad a la que estuvo históricamente vinculada, a ser ahora Aras de los Olmos.

## Descripción del recorrido

### Cómo acceder a la ruta

**Punto de partida:** a la entrada de Aras de los Olmos queda a la izquierda en las primeras casas un panel



informativo del sendero y un poste que nos indica el inicio del SL-CV 22 y otras sendas. Debemos salir por detrás de las casas al llano, buscando la depuradora de aguas, donde se encuentran las primeras marcas blancas y verdes. También se puede optar por partir desde el complejo hotelero Aras Rural, siguiendo las flechas del sendero local por el almacén forestal del camino del Marqués.

### **Descripción del sendero**

#### **Punto de partida. Aras de los Olmos.**


#### **El barranco del Regajo y los caminos transhumantes.**

Desde Aras de los Olmos tomamos el camino agrícola que pasa por delante de la depuradora (250 metros) y cerca de una pequeña huerta con una acequia. El camino rural se adentra en una zona mixta de pinos y almendros con lindes de muros de piedra. Pasamos por la partida de la Noguera Mollar, tomando ahora ya una senda que busca el barranco donde queda a la izquierda una antigua casa rehabilitada. La senda conecta con una pista forestal donde hay dos grandes chopos, debiendo tomar la

pista por la izquierda unos 50 metros para continuar por una senda por la derecha. La senda vadea el barranco y nos aproxima al congosto, un bello paraje donde encontramos el antiguo Molino de la Jarra, en ruinas, cerca del curso de agua.

#### **2,8 kilómetros/50 minutos. Molino de la Jarra.**

Bajamos por una senda desde el molino al cauce del barranco del Regajo para tomar una senda que discurre paralela al barranco buscando un sector de verticales paredes. La senda discurre por el lecho del barranco hasta llegar a una zona de juncos, donde se ubica un dique. Debemos buscar una senda que sale



**Molino de la Jarra.**



Pino chaparro con vistas de la Muela de Santa Catalina.

por la izquierda, obviando una señal (Aras) que sale por la derecha de la presa. La senda supera en algunos tramos pasos de roca, con fáciles trepas y en ocasiones supera bloques de piedra, pasando cerca de una gran cueva que queda en la parte alta del barranco. La senda sube hasta encontrar un poste de cruce de senderos.

**5 kilómetros/1 hora y 30 minutos. Poste enlace GR 37.** El poste nos marca tres direcciones: a la izquierda el GR 37 lleva en una hora y 30 minutos a Titaguas. A la derecha la senda lleva a Aras de los Olmos en idéntico tiempo. Y por donde hemos venido marca una hora y 30 minutos a Aras de los Olmos por el barranco del Regajo y 55 minutos al Molino de la Jarra siguiendo el SL-CV 22. La senda cruza el barranco por última vez, y sube directa entre pinos por un antiguo camino que se hace paso entre las esbeltas rocas (El Contador) hasta tomar altura y conectar con una antigua pista forestal de saca de madera. Este camino forestal conecta con la pista de La Burguesa, más ancha, que debemos tomar por la derecha y abandonar a los 200 metros por la izquierda para seguir las señales rojas y blancas del GR 37 dirección Aras de los Olmos. La senda nos conduce entre densa masa forestal a una zona de bancales con almendros donde queda un corral a la derecha, que accede a un Collado Loma Tomás-Loma Carril.

**7 kilómetros/2 horas y 45 minutos. Loma del Carril. Desvío PR-CV 307 a Aras.** Desde este punto tenemos varias opciones: por la izquierda en 45 minutos

podemos llegar a Aras de los Olmos por el GR 37 y por la derecha queda el pueblo a 30 minutos siguiendo las señales blancas y amarillas del PR-CV 307 conectando en su último tramo con el SL-CV 22 en 15 minutos. Abandonamos el GR 37 y seguimos por la derecha en descenso hacia el pueblo por una pinada dirección a la Loma Tomás.

El camino forestal discurre entre pinos y cultivos de secano pasando cerca de pinos monumentales y de gran porte. Seguimos bajando con la vista de Aras de los Olmos al fondo, pasando por el Cañizo Majuelo.

**8,5 kilómetros/3 horas y 15 minutos. Cañizo Majuelo.** Desde este lugar un poste nos indica que quedan 15 minutos a Aras de los Olmos siguiendo la señales del PR-CV 307. La senda nos lleva al Pino



Barranco del Regajo.

Rebollón donde confluyen los dos senderos (blanco, verde y amarillo) que nos llevan a la Noguera Mollar, y ya por la izquierda tomamos de nuevo el SL-CV 22 que nos conduce directos a las huertas de Aras de los Olmos (12 kilómetros/3 horas y 30 minutos).

## Otros senderos y actividades en la zona

**SL-CV 63 Senda verde:** ruta interpretativa que conecta la ermita de Santa Catalina de Aras con la aldea de Losilla por la ladera de la Muela de Santa Catalina. Permite descubrir diferentes tipos de ecosistemas forestales con sus estratos climáticos, así como una buena representación de carrascas y sabinas monumentales. Recorre parte de la vía pecuaria que nos permite descubrir por dónde transitaba el ganado por Losilla en dirección a Cuenca y Teruel.

**SL-CV 62 Refugios del río Turia tramo Rubiales-Cocinilla:** paseo ribereño que nos muestra el congosto del río Turia en su límite con Santa Cruz de Moya (Cuenca), recorriendo varios refugios de madera y áreas de recreo habilitados por la guardería forestal en los años 70 del siglo XX.

**GR 37. Sendero de las vías pecuarias:** sendero de 65 kilómetros de caminos trashumantes balizados que conectan las poblaciones de Aras de los Olmos, Titaguas, Alpuente y la Yesa. Ruta que permite conocer los pueblos de la Serranía, así como la cultura pastoril, descubriendo a lo largo del camino construcciones asociadas a las cañadas reales y a la explotación racional de los recursos naturales.

### Otros senderos recomendables:

la red de 135 kilómetros de senderos de Aras de los Olmos es muy variada pudiendo encontrar rutas con diferentes niveles de dificultad, atractivos paisajísticos, etc. Consultar con el ayuntamiento o los alojamientos rurales las rutas que son más aptas en función de las condiciones físicas, tiempo y estación del año.

## Direcciones de interés

### Ayuntamiento de Aras de los Olmos

Tel. 962 102 001

[www.arasdelosolmos.es](http://www.arasdelosolmos.es)

### Tourist Info Alto Turia

Carretera CV-35, km. 73,5. 46177 Tuéjar

Tel. 961 635 084. [tuejar@touristinfo.net](mailto:tuejar@touristinfo.net)

**Cómo llegar:** desde Valencia tomar la carretera CV-35 dirección Lliria por la autovía. Continuar dirección Chelva/Ademuz y tras pasar Titaguas, está Aras de los Olmos último pueblo de la Serranía que limita con Teruel y Cuenca.

## Otras indicaciones

**Equipo:** bota con suela estriada y la protección contra el frío o solar, según época. Si el barranco baja con agua es necesario llevar chanclas con fijación trasera o zapatillas de recambio.



# Más senderos en la Comunitat Valenciana

## Castellón

1. Serra de Sant Marc
2. Fredes-Portell de l'Infern
3. Senders d'Irta
4. Morella-Forcall
5. Ruta dels massos
6. Barranc dels Molins
7. Penyagolosa
8. Aín-Pico Espadán
9. El Barranco de la Maimona
10. Canales Sacañet

## Valencia

11. Las fuentes y barrancos de Serra
12. Ruta del Bohilgues
13. El barranco del Regajo
14. Los miradores de la Serranía
15. Fuente la Oliva-Hoces del Cabriel
16. La Muela de Cortes
17. El Barranco Moreno
18. Les Creus
19. Alt del Benicadell
20. Barranc dels tarongers

## Alicante

21. Los pozos de nieve de Mariola
22. Las Neveras del Carrascar de la Font Roja
23. Las calas de Llebeig y Moraig
24. El Barranc de l'Infern
25. La sierra de Bernia
26. Volta al Puig Campana
27. La sierra Aitana
28. La sierra del Cabeçó d'Or
29. La silla del Cid
30. La serra de Crevillent



# Direcciones de interés

**Federació d'Esports de Muntanya i Escalada de la Comunitat Valenciana (FEMECV)**

[www.femecv.com](http://www.femecv.com)

**Diputación Provincial de Alicante-Área de Medio Ambiente**

[www.medioambiente.ladipu.com/itinerarios\\_ambientales/senderos](http://www.medioambiente.ladipu.com/itinerarios_ambientales/senderos)

**Diputación de València Terra i Mar Área de Turismo**

[www.valenciaterraimar.org/info\\_senderismo](http://www.valenciaterraimar.org/info_senderismo)

**Diputación Provincial de Castellón-Área de Turismo**

[www.castellon-costazahar.com](http://www.castellon-costazahar.com)

**Centro de Documentación e Información de Montaña (CEDIM)-Centro Excursionista de Valencia**

[www.centroexcursionista.org](http://www.centroexcursionista.org)

**Federación Española de Deportes de Montaña y Escalada-FEDME**

[www.fedme.es](http://www.fedme.es)

**Asociación Europea de Senderismo (ERA)**

[www.era-ewv-ferp.org](http://www.era-ewv-ferp.org)

## Pictogramas



[www.comunitatvalenciana.com](http://www.comunitatvalenciana.com)



GENERALITAT  
VALENCIANA



COMUNITAT  
VALENCIANA