

Golf

“Dicen que el golf es como la vida, pero no les creas.
El golf es mucho más complicado.” **Gardner Dickinson.**

www.comunitatvalenciana.com



El Saler (Valencia). 39° 18' 58.40" N 0° 17' 56.75" W

www.comunitatvalenciana.com







Greens a orillas del Mediterráneo

- 04 Comunitat Valenciana, un idílico destino para disfrutar del golf
- 08 Campos de golf de la Comunitat Valenciana
- 10 Alicante Golf (Alicante) ¹
- 12 Campo de golf El Plantío (Alicante) ²
- 14 Golf La Finca (Algorfa) ³
- 16 Altea club de golf (Altea) ⁴
- 18 Club de golf Ifach (Benissa) ⁵
- 20 La Sella Golf (Dénia) ⁶
- 22 Escuela de golf Elche (Elx) ⁷
- 24 Club Pitch & Putt Sierra Cortina (Finestrat) ⁸
- 26 Alenda Golf Club (Monforte del Cid) ⁹
- 28 Font del Llop (Monforte del Cid) ¹⁰
- 30 Golf & Spa Bonalba (Mutxamel) ¹¹
- 32 Campo de golf Villamartín (Orihuela) ¹²
- 34 Club de golf Las Ramblas de Orihuela ¹³
- 36 Real Club de Golf Campoamor (Orihuela) ¹⁴
- 38 Las Colinas (Orihuela) ¹⁵
- 40 Vistabella (Orihuela) ¹⁶
- 42 Lo Romero Golf (Pilar de la Horadada) ¹⁷
- 44 La Marquesa golf (Rojales) ¹⁸
- 46 Equélite Resort Pitch & Putt (Villena) ¹⁹
- 48 Club de golf de Jávea (Xàbia) ²⁰
- 50 Las Rejas Sol de Poniente (Benidorm) ²¹
- 52 Meliá Villaitana Poniente (Benidorm) ²²
- 54 Meliá Villaitana Levante (Benidorm) ²³
- 56 Club de golf Escorpión (Bétera) ²⁴
- 58 Club de golf Escorpión Pitch & Putt (Bétera) ²⁵
- 60 La Galiana Golf (Carcaixent) ²⁶
- 62 Masía de las Estrellas Pitch & Putt (Catarroja) ²⁷
- 64 Club de golf El Bosque (Chiva) ²⁸
- 66 Campo de golf Balneario de Cofrentes P&P (Cofrentes) ²⁹
- 68 Real Club de golf Manises (Manises) ³⁰
- 70 Club de golf Oliva Nova (Oliva) ³¹
- 72 Foressos Golf (Picassent) ³²
- 74 Campo de golf El Tejo (Requena) ³³
- 76 Campo de golf El Saler (Valencia) ³⁴
- 78 Club de campo del Mediterráneo (Borriol) ³⁵
- 80 Club de golf Costa de Azahar (Castellón de la Plana) ³⁶
- 82 Panorámica Golf & Country Club (Sant Jordi) ³⁷
- 84 Información de interés

Meliá Villaitana Levante. 38° 32' 59.92" N 0° 9' 34.41" W



“El golf es un juego en el que se coloca una bola de unos centímetros de diámetro sobre otra bola de 12.000 kilómetros de diámetro. Todo consiste en darle a la bola pequeña sin tocar la grande.” **Charles Chaplin.**

Comunitat Valenciana, un idílico destino para disfrutar del golf

La Comunitat Valenciana posee una decidida vocación de convertirse en destino de golf y por ello ofrece más de treinta campos distribuidos por su territorio. Excelentes instalaciones, bien comunicados, situados entre el mar Mediterráneo y las montañas del interior y rodeados de una vegetación autóctona, con el aprovechamiento del agua para hacer de la sostenibilidad una realidad en lugar de un deseo. Costa Blanca, Benidorm, València Terra i Mar, Castellón Mediterráneo y Valencia conforman el lugar ideal para jugar al golf los 365 días del año. Su espectacular propuesta de golf se complementa con un excepcional clima, cultura milenaria, playas, montaña, capacidad hotelera, amplias opciones para el ocio y una oferta gastronómica sugerente, variada y de calidad.

La mayoría de los campos de golf se encuentran bañados por el mar Mediterráneo

lo que convierte pisar y recorrer sus calles y *greens* en un verdadero privilegio. El jugador se siente libre y a su vez comprometido con una naturaleza que cuida y respeta. El mar Mediterráneo baña la Comunitat Valenciana en sus 600 kilómetros de costa y la transforma en un escenario perfecto para la práctica del golf. Los campos, junto al entorno que poseen, dan vida a miles de pinos, carrascas, olivos, algarrobos, almendros y distintas variedades de arbustos y palmeras. Así es como se conforma la oferta más atractiva de Europa para introducirse en el apasionado e idílico mundo del golf.

La luz y el sol convierten a la Comunitat Valenciana en un lugar ideal no sólo para el jugador de golf sino para el acompañante. La cultura, las playas y la gastronomía son un atractivo complementario que hay que aprovechar y disfrutar. Al igual que hay que disfrutar de los campos de golf por sus





atrevidos y variados diseños, por la calidad de los mismos y la imaginación puesta al servicio del jugador. Campos que reúnen las condiciones idóneas para que el jugador amateur pueda disfrutar de sus horas de deporte y también, como así suele ser, para acoger pruebas del calendario del circuito internacional. Campos que están llamados a ser un punto de encuentro en el golf europeo. Y aún lo serán más en el futuro (con la puesta en marcha de nuevas instalaciones diseñadas por los mejores jugadores del mundo), un factor clave en el desarrollo turístico de la Comunitat Valenciana. Son una fuente de

riqueza y de creación de empleos sostenibles. Un factor de dinamismo de la economía a través del turismo en general y en especial del denominado turismo de golf. Además, son el escenario adecuado para disponer de la opción de saborear una atractiva combinación entre la tradición y la innovación ya sea a través de la cocina mediterránea o disfrutando de las apuestas realizadas en el ocio y la cultura en Terra Mítica, la Ciudad de las Artes y las Ciencias y Castelló Cultural, espacios que contribuyen a situar a la Comunitat Valenciana como un punto de referencia en el siglo XXI.





“El putt es sobre todo cuestión de sensaciones, toque y buen juicio para las distancias.” **Tom Watson.**





Campos de golf de la Comunitat Valenciana

Alicante Golf. Playa de San Juan (Alicante). 38° 22' 20.78" N 0° 25' 39.78" W



Alicante Golf

ALICANTE GOLF

Av. Locutor Vicente Hipólito, 37
03540 Playa de San Juan (Alicante)
Tel. 965 152 043
clubgolf@alicantegolf.com
www.alicantegolf.com

DISEÑADOR: Severiano Ballesteros.
INAUGURACIÓN: 1998.
HOYOS: 18.
PAR: 72.



CÓMO LLEGAR

Salida 1 de la A-70 dirección San Juan de Alicante. Girar por la Avda. Pintor Pérez Gil de la N332 hasta la Avda. Locutor Vicente Hipólito. La entrada al campo se ubica en el número 37 frente al Hotel Alicante Golf

AEROPUERTO MÁS PRÓXIMO

El Altet (Alicante) 15 km.

HORARIO

08.00 – noche. Abierto todo el año. Excepto 25/12 y 01/01.

TARJETAS DE CRÉDITO ACEPTADAS

Visa, MasterCard y 6000.

SERVICIOS DEL CLUB

- Alquiler de palos, carritos y buggies.
- Tienda.
- Clases de golf.
- Campo de prácticas.
- Putting green.
- Chipping área.
- Bunkers de prácticas.
- Aseos en Hoyos 5, 10 y 14.
- Fuentes en el recorrido.
- Vestuarios.
- Sauna.
- Restaurante.
- Bar-cafetería.
- Zona comercial.
- Gimnasio.
- Parking exterior y subterráneo.



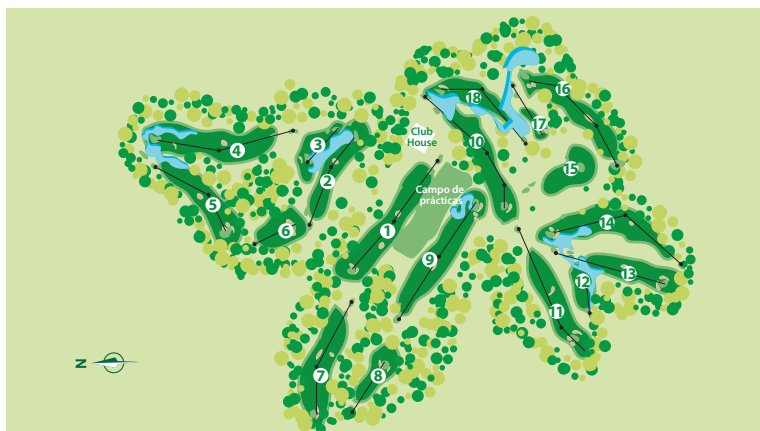
Al pie del Mediterráneo se encuentra Alicante Golf, situado en la espectacular playa de San Juan a 5 minutos de la ciudad de Alicante. Enclavado como un pulmón verde en la zona residencial, el campo presenta unos hoyos anchos replantados con miles de árboles y donde el cuidado por el medio ambiente y el ahorro en el consumo de agua son aspectos prioritarios, lo que le ha valido para ser el único campo de España en obtener de manera conjunta los dos certificados en calidad medioambiental de mayor prestigio: ISO-14001 y certificado Q-Plus.

Severiano Ballesteros, un genio del golf, diseñó este espectacular par 72 bajo el singular reparto de 6 pares 3, 6 pares 4 y seis pares 5, único en la Península Ibérica, y que permite no jugar nunca dos hoyos seguidos con el mismo par en la misma vuelta, una opción que hace más variado y divertido el juego y

que propicia muchas opciones de birdie. Seve diseñó 5 grandes lagos que afectan a 12 de los 18 hoyos. Todo ello supondrá un atractivo reto para golfistas de todos los niveles.

El Circuito profesional de la APG ha elegido este campo para varias competiciones, destacando el Campeonato de España de la APG 2002 y 2003 y la Gran Final del Peugeot Tour de España en diciembre 2004, ganados por los profesionales JM Carriles, Ignacio Garrido y Santi Luna respectivamente. Alicante Golf está considerado uno de los campos con mejor diseño y mantenimiento de toda España, siendo también muy valorada su completísima zona de prácticas. Otro atractivo del campo son las ruinas de una villa romana del siglo I a.C. situadas en pleno hoyo 14. Estas afloraron durante la construcción del campo y hay que sobrevolarlas para alcanzar el green.

En el hoyo 18 se encuentra el hotel Alicante Golf. Asimismo, es obligada la visita al Restaurante de Alicante Golf, famoso por sus exquisitos arroces y cocina mediterránea. Alicante Golf es un campo noble con anchas calles y sin golpes ciegos. La rapidez de los greens, verdaderos elementos estrella del campo, se sitúa a nivel de competición y presentan un impresionante estado. Alicante Golf puede considerarse un oasis en medio de la ciudad, un desafío para el juego y un placer para la vista.



HOYO	1	2	3	4	5	6	7	8	9	10	11	12	13	14	15	16	17	18	T
BLANCAS	471	342	142	469	393	182	406	201	505	457	395	134	409	497	212	487	184	350	6236
AMARILLAS	458	332	134	463	382	172	398	193	499	447	382	128	399	487	185	480	177	341	6057
AZULES	407	298	121	410	347	143	355	176	439	400	330	118	330	452	175	438	146	296	5381
ROJAS	396	297	113	408	345	137	346	166	437	392	323	103	323	440	164	431	142	291	5254
PAR	5	4	3	5	4	3	4	3	5	5	4	3	4	5	3	5	3	4	72
HANDICAP	17	5	15	13	1	9	3	7	11	18	6	16	2	12	8	14	4	10	-



Campo de golf El Plantío

CAMPO DE GOLF EL PLANTÍO

A-79, km. 3
03114 Partida de Bacarot (Alicante)
Tel. 965 189 115
elplantiogolf@elplantio.com
www.elplantiogolfresort.es



DISEÑADOR: Manuel Ferry Ruiz.
INAUGURACIÓN: 1993 (pares 3), 2000 (par 72).
HOYOS: 18 + 9.
PAR: 72.

CÓMO LLEGAR

Coger la autovía A-7 y tomar la salida 17B Alicante-Puerto y con posterioridad A-79 Torrellano-Elx.

AEROPUERTO MÁS PRÓXIMO

El Altet (Alicante) 3 km.

HORARIO

08.00-noche. Abierto todo el año.

TARJETAS DE CRÉDITO ACEPTADAS

Visa y Master Card.

SERVICIOS DEL CLUB

- Alquiler de palos, carritos y buggies.
- Tienda.
- Reparación de material.
- Clases de golf.
- Campo de prácticas.
- Putting green.
- Bunkers de prácticas.
- Vestuarios.
- Restaurante.
- Bar-cafetería.
- Parking.
- Aparthotel El Plantío



En realidad se trata de dos campos. Uno de 18 hoyos, par 72, y otro de 9 hoyos par 3. En total un recorrido con 27 hoyos. Su excelente ubicación, a sólo tres kilómetros del aeropuerto internacional de Alicante, le permite recibir a miles de jugadores de fuera de la provincia de Alicante atraídos por la calidad de sus instalaciones.

Se trata de un campo para recorrerlo, estudiar todas sus posibilidades y disfrutarlo. Si se toma a la ligera se sufre más de lo esperado y deseado.

Acompañado por la excelente vegetación encontramos calles y greens perfectamente diseñados y, sobre todo, muy cuidados. Un campo para disfrutarlo con sosiego. Los 9 hoyos par 3 son sencillamente deliciosos. El diseño del campo no es sólo moderno en cuanto a sus formas sino también a sus criterios de sostenibilidad. Por ello, ha recibido diversas distinciones tan importantes como el premio Madera Verde 2008, además de ser

declarado golf sostenible por la asamblea de regiones de Europa.

En su momento fue un campo pionero en cuanto a la utilización de aguas residuales para su riego tras la consiguiente depuración de las mismas. Los 18 hoyos que conforman un recorrido de par 72 se han sabido asimilar a la orografía del terreno y a las exigencias de todo tipo de jugadores, aportando cada hoyo una identidad que le distingue del resto y que provoca que tenga que ser afrontado por el jugador con otra mentalidad y, en definitiva, con otra estrategia.

Es de agradecer el carácter compacto del diseño, pues facilita que las partidas sean fluidas. Las distancias entre el green de un hoyo y el tee consecutivo son mínimas.

Así se evitan caminatas que más bien empobrecen la continuidad del juego. Una característica muy destacable de este campo es la estudiada

colocación de los lagos que salpican el juego justo en las ocasiones necesarias para retar a los jugadores más atrevidos o confiados de sus cualidades y posibilidades. Lagos que suelen estar habitados por poblaciones de patos, ocas, tortugas, carpas y garzas que proporcionan un gran atractivo. Es un campo en perfecta armonía con el medio ambiente. Un espacio donde la naturaleza es un recreo para los sentidos. Las especies vegetales plantadas y desarrolladas durante el recorrido dan personalidad al campo. Hay que valorar el trabajo que se efectúa en cuanto a la repoblación.



HOYO	1	2	3	4	5	6	7	8	9	10	11	12	13	14	15	16	17	18	T
BLANCAS	394	425	334	498	388	365	178	407	136	373	361	511	297	176	513	274	394	182	6206
AMARILLAS	390	419	326	473	377	358	173	379	114	363	355	488	292	167	488	269	374	172	5977
AZULES	366	419	326	473	377	358	173	379	114	363	355	488	292	167	488	269	374	172	5953
ROJAS	339	364	300	397	297	339	134	261	99	331	317	362	284	124	461	194	339	145	5087
PAR	4	5	4	5	4	4	3	4	3	4	4	5	4	3	5	4	4	3	72
HANDICAP	2	16	6	12	8	10	14	4	18	3	7	5	15	9	11	13	1	17	-

La Finca. Algorfa (Alicante). 38° 3' 50.30" N 0° 47' 24.26" W



Golf La Finca

GOLF LA FINCA

Ctra. Algorfa - Los Montesinos, km. 3
03169 Algorfa (Alicante)
Tel. 966 729 010
golflafinca@grupoquara.com
www.golfquara.com

DISEÑADOR: José Gancedo.
INAUGURACIÓN: 2002.
HOYOS: 18.
PAR: 72.



CÓMO LLEGAR

Coger la AP-7, salida 745 (Torrevieja norte). En la primera rotonda tomar salida a San Miguel de Salinas y la siguiente rotonda salida dirección Algorfa.

AEROPUERTO MÁS PRÓXIMO

El Altet (Alicante) 45 km. y San Javier (Murcia) 55 km.

HORARIO

07.30 – noche. Abierto todo el año.

TARJETAS DE CRÉDITO ACEPTADAS

Visa y Master Card.

SERVICIOS DEL CLUB

- Alquiler de palos, carritos y buggies.
- Tienda.
- Campo de prácticas.
- Clases de golf
- Putting green.
- Chipping area.
- Hotel 5*
- SPA
- Vestuarios
- Restaurante
- Bar-cafetería
- Parking
- Tenis
- Paddle
- Gimnasio



Se trata de un campo que llama la atención, entre otras circunstancias, por la generosidad de sus calles y la espectacularidad de sus greens, tanto por su diseño como por las formas variadas que adquieren. En el recorrido encontramos el green del hoyo 7, totalmente cuadrado y rodeado, en una de sus partes, por un grandioso bunker que más bien parece una playa de arena. Los hoyos 5 y 6 están acompañados en su trazado por espectaculares cascadas e impresionantes lagos. Unos lagos

que aportan belleza y al mismo tiempo elevan el grado de dificultad del recorrido. Todas estas singularidades contribuyen a que el jugador disfrute recorriendo este campo que sabe premiar el golpe bien ejecutado. En la construcción del campo se supo respetar el medio ambiente y así es como se encuentra rodeado de naturaleza autóctona.

Todo jugador que lo visita quiere volver porque se le asegura una excepcional jornada. Además, el buen golpe es siempre premiado. Se trata de

una instalación que posee grandes posibilidades de futuro, un campo que reúne todas las condiciones para albergar en un futuro una prueba del circuito europeo y en esta línea se trabaja.



HOYO	1	2	3	4	5	6	7	8	9	10	11	12	13	14	15	16	17	18	T
BLANCAS	525	368	168	362	535	179	434	338	427	305	490	375	167	396	366	162	323	474	6394
AMARILLAS	499	358	157	344	514	160	404	305	394	299	470	344	148	372	340	157	313	454	6032
AZULES	-	-	-	-	-	-	-	-	-	-	-	-	-	-	-	-	-	-	5737
ROJAS	484	298	125	315	479	139	349	269	357	264	437	300	118	330	315	113	289	430	5411
PAR	5	4	3	4	5	3	4	4	4	4	5	4	3	4	4	3	4	5	72
HANDICAP	11	15	7	9	5	13	3	17	1	16	8	18	10	4	6	14	2	12	-

Don Cayo. Altea (Alicante). 38° 37' 53.66" N 0° 2' 0.12" W



Altea Club de Golf

ALTEA CLUB DE GOLF

Urb. Sierra de Altea - Golf, s/n
03599 Altea La Vieja (Alicante)
Tel. 965 848 046
info@alteagolfclub.com
www.golfdoncayo.es



DISEÑADOR: Gregorio Sanz y Pedro Barber.
Remodelación 2006: Alexis García-Valdés.
INAUGURACIÓN: 1974.
HOYOS: 9 (18 tees).
PAR: 72.

CÓMO LLEGAR

Tomar la autopista AP-7 y coger la salida 64 Altea - Calp.
Tras el peaje, tomar la primera salida a la izquierda
dirección Altea la Vieja.

AEROPUERTO MÁS PRÓXIMO

El Altet (Alicante) 60 km.

HORARIO

08.00 – noche. Abierto todo el año.

TARJETAS DE CRÉDITO ACEPTADAS

Visa y MasterCard.

SERVICIOS DEL CLUB

- Alquiler de carritos y buggies.
- Jaula de palos.
- Tienda.
- Reparación de material.
- Clases de golf.
- Campo de prácticas.
- Putting green.
- Chipping área.
- Vestuarios.
- Restaurante.
- Bar-cafetería.
- Parking.

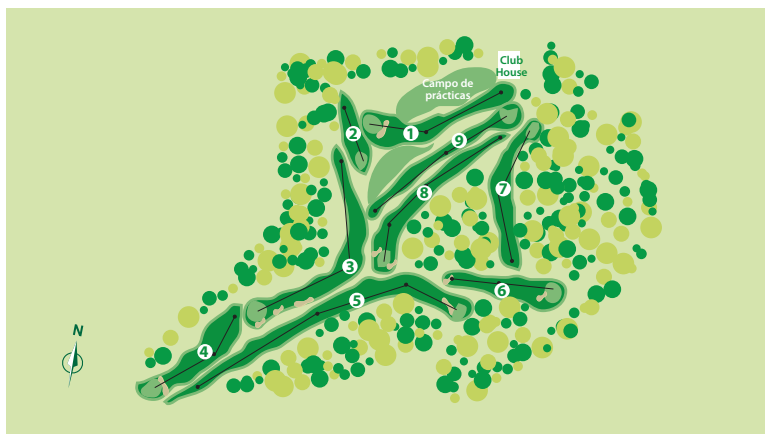


Luis Campomanes, dentro del proyecto de Urbanización de "El Aramo", ubicado a las faldas de la Sierra de Altea, apostó por la existencia de un campo de golf en 1974, cuando este deporte en España apenas tenía practicantes y menos aún seguidores. Situado en el término municipal de Altea destaca por su proximidad al mar Mediterráneo, por la belleza de sus vistas y por la luz que desprende una excepcional tierra. El campo está enclavado entre la Sierra Bernia y el mar Mediterráneo, lo que contribuye a su indudable belleza. Su diseño hay que valorarlo como muy atractivo y su entorno privilegiado convierte a este campo en un lugar inmejorable para la práctica del golf.

Se trata de un campo semi privado pero abierto al público y en el que coexisten socios con jugadores de greenfee. En los últimos años se ha realizado un exhaustivo trabajo para mejorar sus calles, laderas, pinadas y jardinería. Los bunkers tienen arena de mármol, lo que provoca que su estado sea el idóneo para golpear desde los mismos la bola. De igual forma se ha trabajado en la remodelación de los tees de salida, consiguiendo de esta forma dos vueltas completamente diferentes a pesar de contar con sólo nueve hoyos. De cara a un futuro inmediato se trabaja para proceder a la renovación del sistema de riego y la futura conexión a una nueva depuradora que llevará unida la creación de un lago artificial en el interior del recorrido. Desde

los distintos hoyos del recorrido, el jugador disfrutará de excelentes vistas sobre el mismo campo, Altea, el mar Mediterráneo y las montañas que rodean la Marina Baixa.

Uno de los hoyos más difíciles de cuantos existen en la Comunitat Valenciana lo encontramos en este campo. Se trata del hoyo 15, un par 3 de 150 metros. El green está en alto, estrecho y movido con un bunker frontal y rodeado de fuera límites. El jugador sólo podrá compensar un mal resultado por las vistas al mar y a Sierra Bernia.



HOYO	1	2	3	4	5	6	7	8	9	10	11	12	13	14	15	16	17	18	T
BLANCAS	-	-	-	-	-	-	-	-	-	308	162	458	275	580	180	315	370	345	2993
AMARILLAS	278	130	400	160	470	240	295	430	320	-	-	-	-	-	-	-	-	-	2723
AZULES	-	-	-	-	-	-	-	-	-	270	132	400	235	506	145	270	339	300	2597
ROJAS	245	90	350	130	445	205	270	280	295	-	-	-	-	-	-	-	-	-	2410
PAR	4	3	4	3	5	4	4	5	4	4	3	5	4	5	3	4	4	4	72
HANDICAP	18	14	2	6	4	16	12	8	10	15	13	7	17	1	5	9	3	11	-

Ifach. Benissa (Alicante). 38° 41' 15" N 0° 06' 14" E



Club de Golf Ifach

CLUB DE GOLF IFACH

C/ Micheta, 5
Ctra. Moraira - Calp, km. 3,
Urb. San Jaime
03720 Benissa (Alicante)
Tel. 966 497 114
info@golfifach.com
www.golfifach.com

DISEÑADOR: Javier Arana.

INAUGURACIÓN: 1974.

HOYOS: 9.

PAR: 60 (30+30).



CÓMO LLEGAR

Coger la autopista AP-7 hasta Benissa. Desde Benissa ir dirección Teulada; en Teulada hacia Moraira y desde allí tomar el desvío hacia Calp. El campo se encuentra en la Urbanización San Jaime, en el km. 3 de la carretera entre Moraira y Calp.

AEROPUERTO MÁS PRÓXIMO

El Altet (Alicante) 72 km.

HORARIO

08:00 – noche. Abierto todo el año.

TARJETAS DE CRÉDITO ACEPTADAS

Visa y Mastercard.

SERVICIOS DEL CLUB

- Alquiler de buggies y carros manuales.
- Alquiler de palos.
- Tienda.
- Reparación de material.
- Clases de golf.
- Redes de prácticas.
- Putting green.
- Bunker de prácticas.
- Zona de approach.
- Vestuarios.
- Restaurante.
- Bar-cafetería.
- Tenis.
- Piscina.
- Parking.



Encontramos un campo que, sin ser totalmente plano, ya que tiene 3 hoyos en altura, es cómodo de jugar y asequible para jugadores de cualquier edad y nivel.

Un campo donde se combina a la perfección el esfuerzo por jugar y al mismo tiempo por recrearse en un placentero paseo. Su recorrido es de nueve hoyos (6 pares 3 y 3 pares 4) y, aunque cortos, resultan difíciles y técnicos por sus características orográficas y la estrechez de sus calles. Hay que saber usar bien los palos de la bolsa para evitar profundos disgustos. La precisión es siempre una cualidad en el tiro a la bandera pero en este caso adquiere una mayor importancia. No hay que confiarse con el drive y menos en el juego corto. En ocasiones, el golpe, aparentemente fácil, se

puede convertir en una desesperanza a la hora de anotar en la tarjeta los golpes efectuados. La distribución de los árboles y bunkers aporta alicientes y variedad a algunos hoyos y al juego. Esta instalación se encuentra situada en Benissa, en una finca que ofrece al jugador algunas de las vistas más espectaculares de la Comunitat Valenciana.

Entre las mismas disfrutamos del Peñón de Ifach y del brillo del mar Mediterráneo.

El recorrido no desmoraliza a los principiantes ni agota a los que lo visitan por primera vez y escogen los meses de verano para jugar. La densa vegetación que se ha desarrollado en los últimos años no sólo proporciona zonas de sombra y aire fresco sino que contribuye a aumentar la belleza

del recorrido y la dificultad del mismo.

Este recorrido es un verdadero desafío para el jugador de handicap bajo dado que se exige un control sobre todos los golpes desde el inicio hasta el final.

En cambio, el jugador de handicap alto se puede permitir algún error que otro. En ambos casos se necesitará no distraerse por tratarse de un campo que es capaz de sorprender al jugador y de ahí lo divertido e interesante del mismo.



HOYO	1	2	3	4	5	6	7	8	9	10	11	12	13	14	15	16	17	18	T
BLANCAS	110	250	299	122	135	155	296	127	124	110	250	299	122	135	155	296	127	124	3236
AMARILLAS	98	236	288	109	70	139	287	122	121	98	236	288	109	70	139	287	122	121	2940
AZULES	95	222	265	101	127	148	262	73	95	95	222	265	101	127	148	262	73	95	2776
ROJAS	90	213	247	78	69	134	254	60	71	90	213	247	78	69	134	254	60	71	2432
PAR	3	4	4	3	3	3	4	3	3	3	4	4	3	3	3	4	3	3	60
HANDICAP	17	5	3	15	9	11	1	13	7	18	6	4	16	10	12	2	14	8	-

La Sella Golf. Dénia (Alicante). 38° 48' 25.95" N 0° 4' 27.78" E



La Sella Golf

LA SELLA GOLF

Ctra. La Xara – Jesús Pobre
Alquería de Ferrando
03749, Jesús Pobre - Dénia (Alicante)
Tel. 966 454 252
info@lasellagolf.com
www.lasellagolf.com

DISEÑADOR: José María Olazábal.

INAUGURACIÓN: 1991.

HOYOS: 27

PAR: 72.

La SELLAGOLF

CÓMO LLEGAR

Coger la salida 62 de la autopista AP-7, dirección Dénia. Girar a la derecha en La Xara, seguir indicaciones hacia Jesús Pobre.

AEROPUERTO MÁS PRÓXIMO

El Altet (Alicante) 95 km y Manises (Valencia) 95 km.

HORARIO

08.00 – noche. Abierto todo el año.

TARJETAS DE CRÉDITO ACEPTADAS

Visa, MasterCard y American Express.

SERVICIOS DEL CLUB

- Alquiler de palos, carritos y buggies.
- Tienda.
- Clases de golf.
- Campo de prácticas.
- Putting green.
- Bunkers de prácticas.
- Vestuarios.
- Restaurante.
- Bar-cafetería.
- Parking.

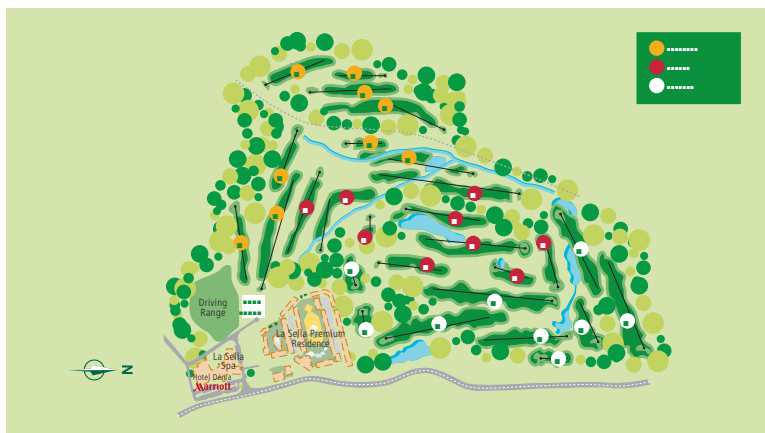
TORNEOS

Campeonato de España Femenino (2006, 2008 y 2009), Campeonato de España Sénior Masculino de Profesionales (2006 y 2008), Peugeot Tour (2007) y European Nations Cup (2008 y 2009), European Nation Cup (2008-2011), Let Orientation Camp 2015.

Pepe Bañó se empeñó y logró construir un campo de golf en las proximidades del mítico Montgó y a sólo 6kilómetros de la ciudad de Dénia. En el diseño apostó por un joven jugador que empezaba a destacar en el Circuito Europeo con tres victorias en 1986: Abierto de Suiza; Masters Ebel y Abierto Sanyo. Se trataba de José María Olazábal (ganador del Masters en 1994 y 1999). Olazábal, en 1987, pegó la bola cero que se perdió entre pinos, almendros, algarrobos y banales. Bañó apostó por Olazábal (tenía 22 años) cuando podía haberlo hecho por Nick Faldo que era el jugador de moda. El resultado es un campo que impresiona por sus maravillosas vistas a la montaña y al cercano mar Mediterráneo. Con el paso del tiempo el campo ha experimentado diversas modificaciones, siempre supervisadas por Olazábal de cara a mejorar su original diseño. Entre las realizadas en los últimos

años figura la del hoyo 8, un par 3. Se cegó el pequeño lago que existía en medio de la calle y que no entraba en juego para los profesionales y penalizaba en exceso a los amateurs. Otra modificación efectuada afectó al hoyo 5, un par 3, donde el green ha sido ampliado. Se trata de un green muy movido, con dos alturas e infinitas caídas. En enero de 2010, José María Olazábal inauguró los nuevos 9 hoyos de La Sella con lo que hoy en día los jugadores de todo el mundo pueden disfrutar de sus 27 hoyos. La Sella también tiene el Amen Corner (al estilo Augusta). Se encuentra conformado por los hoyos 3 al 7. Este conjunto de hoyos serpentean por la montaña de La Sella y además de suponer un reto constante para cualquier jugador presentan unas vistas espectaculares sobre el Parque Natural del Montgó, con enormes masas de árboles y salpicado constantemente por olivos y algarrobos centenarios,

que convierten el juego en un inolvidable paseo por este vergel mediterráneo. El jugador que llega por primera vez a La Sella se maravilla del complejo, de la solidez del campo y de sus extraordinarias vistas. Sus tres recorridos de 9 hoyos llevan por nombre los vientos reinantes de la zona: Llebeig, Gregal y Mestral, dan al jugador múltiples variantes para poder disfrutar del golf 365 días al año.



HOYO	1	2	3	4	5	6	7	8	9	1	2	3	4	5	6	7	8	9	T
BLANCAS	340	317	502	405	185	305	428	208	476	386	539	284	173	315	126	413	400	487	6289
AMARILLAS	340	298	490	384	178	305	414	194	471	386	539	284	158	310	115	405	385	457	6113
AZULES	-	-	-	-	-	-	-	-	-	-	-	-	-	-	-	-	-	-	-
ROJAS	297	274	427	329	150	281	358	138	394	339	481	236	133	260	101	340	336	376	5250
PAR	4	4	5	4	3	4	4	3	5	4	5	4	3	4	3	4	4	5	72
HANDICAP	13	17	5	3	11	7	1	15	9	8	2	16	14	12	18	4	6	10	-



Escuela de Golf Elche



ESCUELA DE GOLF ELCHE

C/ Provisional, 1
(detrás Hospital Vinalopó)
03293 Elx (Alicante)
Tel. 966 364 036
info@escuelagolfelche.com
www.escuelagolfelche.com

DISEÑADOR: Rivero Design.

INAUGURACIÓN: 2014.

HOYOS: 9.

PAR: 54.



CÓMO LLEGAR

Autovía A-70, salida Elx-Aspe, seguir por la Ronda Oeste de Carrús, CV-8510 dirección Hospital Vinalopó.

AEROPUERTO MÁS PRÓXIMO

El Altet (Alicante) 21 km.

HORARIO

09.00 – 20.00. Domingo tarde y lunes cerrado.

TARJETAS DE CRÉDITO ACEPTADAS

Visa y MasterCard.

SERVICIOS DEL CLUB

- Alquiler de palos y carritos.
- Cuarto guardapalos.
- Tienda.
- Escuela de golf.
- Campo de prácticas.
- Putting green.
- Chipping área.
- Bunkers de prácticas.
- Tee line 21 puestos cubiertos e iluminados.
- Laboratorio análisis swing.
- Vestuarios.
- Bar-cafetería.
- Parking.



La Escuela de Golf de Elche sita en el centro de la ciudad, junto al Corte Inglés de la ciudad y el Hospital Vinalopó, cuenta con 53.000 metros cuadrados para la enseñanza y la práctica del golf.

Pitch&Putt de 9 hoyos con dobles salidas, por lo que tiene un recorrido de 18 hoyos. La dificultad del campo reside en los greens rápidos y

exigentes por el perfecto estado de los mismos durante todo el año.

Dispone de una extraordinaria zona de prácticas en la que se incluye un tee line de 21 puestos techados e iluminados, putting-green, chipping green con área de bunker además de un completo laboratorio para el análisis del swing y fitting. Al tratarse de unas instalaciones públicas

los precios son populares lo que facilita la práctica deportiva a cualquier ciudadano que así lo desee.



HOYO	1	2	3	4	5	6	7	8	9	10	11	12	13	14	15	16	17	18	T
PITCH&PUTT	67	50	69	40	62	52	81	72	74	51	60	51	46	45	65	66	94	62	1107
AMARILLAS	-	-	-	-	-	-	-	-	-	-	-	-	-	-	-	-	-	-	-
AZULES	-	-	-	-	-	-	-	-	-	-	-	-	-	-	-	-	-	-	-
ROJAS	-	-	-	-	-	-	-	-	-	-	-	-	-	-	-	-	-	-	-
PAR	3	3	3	3	3	3	3	3	3	3	3	3	3	3	3	3	3	3	54
HANDICAP	10	14	8	18	12	16	2	6	4	11	9	13	15	17	5	3	1	7	

Sierra Cortina. Finestrat (Alicante). 38° 32' 51.82" N 0° 10' 10.41" W



Golf Pitch & Putt Sierra Cortina



GOLF PITCH & PUTT SIERRA CORTINA

C/ Ámsterdam s/n.
Urbanización Sierra Cortina
03509 Finestrat (Alicante)
Tel. 966 112 093
info@golfsierracortina.com
www.sierracortinagolf.com

DISEÑADOR: Javier Marroquin.
INAUGURACIÓN: 2007.
HOYOS: 18 Pitch & Putt.
PAR: 54.



CÓMO LLEGAR

Tomar la autopista AP-7 con salida en Benidorm - Terra Mítica, área parque temático Terra Mítica. Dirección Finestrat urbanización Sierra Cortina.

AEROPUERTO MÁS PRÓXIMO

El Altet (Alicante) 45 km.

HORARIO

08.00 – noche. Abierto todo el año.

TARJETAS DE CRÉDITO ACEPTADAS

Visa y MasterCard.

SERVICIOS DEL CLUB

- Alquiler de palos, carritos.
- Tienda.
- Clases de golf.
- Campo de prácticas.
- Putting green.
- Vestuarios.
- Paddle.
- SPA.
- Gimnasio.
- Restaurante.
- Bar-cafetería.
- Parking.



En un lugar idílico, entre las montañas de Sierra Cortina y el mar Mediterráneo, encontramos el único campo de Pitch & Putt de la Comunitat Valenciana con 18 hoyos y, además, situado a tan sólo 2 kilómetros del centro urbano de Benidorm y con un excelente acceso a través de la autopista AP-7.

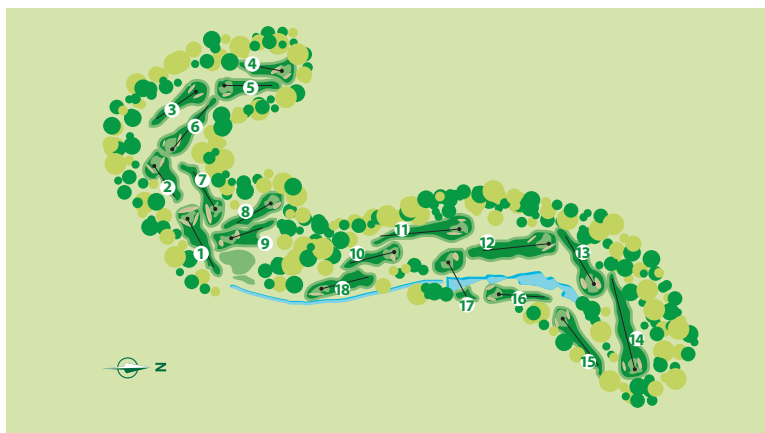
Sus tees, calles y greens, todos de hierba natural, han ido tomando cuerpo entre una hermosa y consolidada pinada. Las maravillosas vistas panorámicas que el jugador encuentra se complementan con un clima excepcional y la posibilidad de respirar aire puro.

Cuando el jugador se sitúa en cualquiera de los 18 hoyos tiene la oportunidad de observar de


forma directa el green y, en consecuencia, la situación de las distintas banderas. Una circunstancia siempre favorable para el jugador a la hora de tomar entre sus manos el palo adecuado.

Pese a su juventud se trata de un campo que goza de un gran atractivo para los jugadores. En dos horas se puede disfrutar de sus 18 hoyos. Un recorrido que se puede realizar andando. Más bien, se diría que hay que hacerlo andando para saborearlo. Los rascacielos que dan personalidad y singularidad a Benidorm, en algunos hoyos y vistos desde la distancia, dan la sensación de que se encuentran perfectamente integrados en el campo.

El hoyo más emblemático de Sierra Cortina es el 17, de 64 metros desde las bolas amarillas y 59 desde las rojas. Un inmenso lago protege el green y los bunkers situados, que contribuyen a elevar el grado de dificultad. Elementos que proporcionan belleza y emoción al jugador cuando se sitúa en el tee y sabe que sólo la precisión, el saber medir la distancia y leer las condiciones climatológicas de forma correcta le servirán para disfrutar de un excepcional momento.



HOYO	1	2	3	4	5	6	7	8	9	10	11	12	13	14	15	16	17	18	T
PITCH&PUTT	67	49	84	49	89	79	64	72	108	49	99	89	63	120	89	90	63	10	1396
AMARILLAS	-	-	-	-	-	-	-	-	-	-	-	-	-	-	-	-	-	-	-
AZULES	-	-	-	-	-	-	-	-	-	-	-	-	-	-	-	-	-	-	-
ROJAS	-	-	-	-	-	-	-	-	-	-	-	-	-	-	-	-	-	-	-
PAR	3	3	3	3	3	3	3	3	3	3	3	3	3	3	3	3	3	3	54
HANDICAP	18	16	10	12	8	2	14	6	4	9	7	13	15	5	11	1	3	17	



Alenda Golf

ALENDA GOLF

Av. del Mediterráneo, 52.
Urbanización Alenda Golf
03670 Monforte del Cid (Alicante)
Tel. 965 620 521
cadymaster@alendagolf.com
www.alendagolf.com



DISEÑADOR: Golden Fairways / Roland Favrat.

INAUGURACIÓN: 1999.

HOYOS: 18.

PAR: 72.

CÓMO LLEGAR

Tomar la autovía Alicante - Madrid (A-31) y a la altura del kilómetro 15 tomar la salida dirección Elx-Aspe.sertt

AEROPUERTO MÁS PRÓXIMO

El Altet (Alicante) 15 km.

HORARIO

08.00 – noche. Abierto todo el día.

TARJETAS DE CRÉDITO ACEPTADAS

Servired 6000, Visa, MasterCard.

SERVICIOS DEL CLUB

- Alquiler de palos, carritos y buggies.
- Jaula de palos.
- Tienda.
- Campo de prácticas cubierto e iluminado.
- Putting green.
- Chipping área.
- Bunkers de prácticas.
- Escuela de golf.
- Gimnasio.
- Pilates.
- Sauna.
- Paddle.
- Vestuarios.
- Restaurante.
- Bar-cafetería.
- Parking.



Se trata de un campo con dos formas de afrontarlo. Los primeros nueve hoyos son divertidos, se pueden considerar fáciles de jugar, con anchas calles delimitadas por una densa vegetación autóctona.

El drive se debe utilizar así como la madera de calle sin aparentes problemas. En cambio, los segundos nueve hoyos requieren la concentración del jugador. Unos hoyos muy técnicos donde hay que ser mucho más precisos para llegar en buenas condiciones al green.

Los hoyos 17 y 18 son de una gran complejidad, son los hoyos que definen con claridad y en ocasiones con mucho dolor el resultado final de la tarjeta. El hoyo 17, par 4 de 392 metros, es el más difícil del campo, con una salida cuesta arriba y ciega. Obstáculo de agua lateral a la derecha y

estrechándose la calle en la medida en que el jugador se acerca al green. La fuerza y la dirección son dos elementos que hay que saber conjugar para evitar echar por la borda un buen trabajo.

El hoyo 18, par 4 de 368 metros. Un dog-leg a la izquierda y un lago marcan su trayectoria. El green se encuentra en alto y posee cinco plataformas muy pronunciadas. Por esta razón, cuando el jugador se encuentra en la salida del 10 es conveniente pegar una mirada a la situación de la bandera del hoyo 18. De hacerlo se adquiere una información que después puede resultar vital.


En el diseño y construcción del campo se respetó al máximo la orografía y la vegetación propia de la finca, evitándose agresivos movimientos de tierras en su construcción. Ocupa 49 hectáreas de terreno.

Alenda Golf se encuentra situado en el municipio alicantino de Monforte del Cid, en un entorno natural privilegiado, dominado por la ermita de San Pascual y al pie de la Sierra de las Águilas, una zona con abundante vegetación mediterránea y de cultivo de viñedos y con un importante valor turístico.



HOYO	1	2	3	4	5	6	7	8	9	10	11	12	13	14	15	16	17	18	T
BLANCAS	505	356	188	281	147	423	328	403	451	315	347	544	194	481	356	165	390	371	6240
AMARILLAS	492	310	174	270	133	399	308	381	437	305	327	518	183	452	327	151	377	344	5883
AZULES	451	322	159	250	117	355	292	361	408	280	300	493	156	439	306	136	357	318	5495
ROJAS	435	298	152	229	98	345	275	342	374	260	276	443	136	430	284	127	350	284	5133
PAR	5	4	3	4	3	4	4	4	5	4	4	5	3	5	4	3	4	4	72
HANDICAP	4	12	8	14	18	2	16	6	10	15	11	3	9	7	13	17	1	5	-

Font del Llop Golf Resort (Alicante). 38° 19' 51.50" N 0° 41' 59.24" W



Font del Llop Golf Resort

Font del Llop Golf Resort

Ctra. Alicante-Aspe CV-847, km. 38
03679 Monforte del Cid (Alicante)
Tel.966 126 767
info@fdlgolf.es
www.fdlgolf.es



FONT DEL LLOP
GOLF RESORT

DISEÑADOR: Blake & Martin Signature.
INAUGURACIÓN: 2010.
HOYOS: 18.
PAR: 72.

CÓMO LLEGAR

Autovía A-31 Alicante-Madrid o Autovía del Mediterráneo A-7 dirección Madrid, salida Aspe CV-847. La entrada al campo se encuentra en la CV-847 a unos 4 km aproximadamente.

AEROPUERTO MÁS PRÓXIMO

El Altet (Alicante) 15 km.

HORARIO

08.00–noche. Abierto todo el día excepto 25 de diciembre y 1 de enero.

TARJETAS DE CRÉDITO ACEPTADAS

Visa y Master Card.

SERVICIOS DEL CLUB

- Alquiler de palos, carritos y buggies.
- Reparación de material.
- Tienda.
- Clases de golf.
- Campo de prácticas.
- Putting green.
- Chipping área.
- Bunkers de prácticas.
- Vestuarios.
- Restaurante.
- Bar-cafetería.
- Parking.



Un nuevo complejo de 18 hoyos. Diseño Americano y moldeo Escoces que ofrece un campo divertido para todo tipo de jugadores. A solo 10 minutos del Aeropuerto de Alicante con vuelos directos a las principales capitales Europeas. En el cruce de las autovías A-31 y A-7, tomando la salida ASPE CV-847
A 4 kms de Elx, ciudad declarada en dos ocasiones Patrimonio de la Humanidad por la UNESCO, a 20kms de la ciudad de Alicante con la mejor opción de ocio. Ciudades que pronto estarán comunicadas con Madrid a través del AVE. Font del Llop Golf está rodeado de magníficos lugares para visitar, pueblos pequeños y grandes,

ciudades llenas de ofertas de todo tipo, deporte, ocio y gastronomía. Playas vírgenes de arena dorada a 15 kms, un destino con mas de 320 días de sol al año. Font del Llop es una opción perfecta para sus vacaciones de golf. Le ofrecemos Paquetes Especiales de Hoteles, Resorts o Apartamentos de alquiler.
La Casa Club es una antigua y tradicional Finca Mediterránea, con una zona especial para realizar todo tipo de eventos, tienda, vestuarios y cuarto de palos. Uno de los atractivos principales de la zona es la conocidísima Gastronomía Mediterránea, con una gran diversidad de colores y sabores. Por lo que le recomendamos

visite su restaurante de cocina tradicional, con una espaciosa terraza desde donde se puede divisar el campo.
La Academia de Golf está dirigida por un equipo de profesionales. Su experiencia le ayudará tanto en sus comienzos como en el perfeccionamiento de su juego. Ofrecemos la opción de dar la clase en Inglés o Español.



HOYO	1	2	3	4	5	6	7	8	9	10	11	12	13	14	15	16	17	18	T
BLANCAS	338	416	205	388	499	407	263	174	494	434	463	146	396	353	458	199	194	484	6313
AMARILLAS	338	386	181	378	484	350	258	143	491	406	441	132	363	324	405	165	160	465	5870
AZULES	318	353	157	366	453	317	258	121	455	374	418	118	337	324	381	141	130	433	5454
ROJAS	299	314	96	341	390	281	231	95	407	344	391	93	319	296	342	111	100	408	4860
PAR	4	4	3	4	5	4	4	3	5	4	5	3	4	4	5	3	3	5	72
HANDICAP	17	5	6	7	15	2	18	11	1	10	8	12	16	3	14	13	9	4	-

Bonalba. Mutxamel (Alicante). 38° 26' 36.66" N 0° 25' 58.82" W



Golf & Spa Bonalba

GOLF & SPA BONALBA

Partida Bonalba, s/n
C/ Vespre, 6bis
03110 Mutxamel (Alicante)
Tel. 965 955 955
golfbonalba@golfbonalba.com
www.golfbonalba.com

DISEÑADOR: Ramón Espinosa.

INAUGURACIÓN: 1995.

HOYOS: 18.

PAR: 72.



CÓMO LLEGAR

Por la autopista AP-7 tomar la salida 1, dirección Xixona. Coger la N-340 y girar en el desvío hacia la carretera entre Busot y Bonalba.

AEROPUERTO MÁS PRÓXIMO

El Altet (Alicante) 20 km.

HORARIO

08.00 – noche. Abierto todo el año.

TARJETAS DE CRÉDITO ACEPTADAS

Visa y MasterCard.

SERVICIOS DEL CLUB

- Alquiler de buggies, palos
carritos de mano y
eléctricos.
- Tienda.
- Clases de golf.
- Campo de prácticas.
- Putting green.
- Chipping área.

- Bunkers de prácticas.
- Vestuarios.
- Restaurante.
- Bar-cafetería.
- Paddle.
- Piscina y SPA.
- Gimnasio.
- Parking.

TORNEOS

Final del Circuito Nacional de Golf Profesional (1997 y 98), Challenge España (2000), Campeonato de España Júnior y Boys(2000), Campeonato Internacional de España Senior Masculino Dobles e Individual (2003), Campeonato Internacional de España Senior Femenino Dobles e Individual (2007), Campeonato Internacional de España Senior Masculino Dobles e Individual (2008), Campeonato de España Masculino 3ª Categoría (2010), Campeonato de España Femenino 4ª y 5ª Categoría (2011).



A escasos dos kilómetros de la Playa de San Juan, en el término municipal de Mutxamel, en un lugar privilegiado por su paisaje, climatología y orografía encontramos un campo que se caracteriza por su grandioso y espectacular diseño, donde se han entremezclado todas las condiciones que permiten disfrutar de su recorrido, encontrar las dificultades que estimulan el juego y a su vez elevar la autoestima de todo aquel que lo pisa. El campo ofrece el sello de la gran variedad de sus hoyos. No existe monotonía alguna y sus cinco espectaculares lagos afectan al recorrido en diez hoyos, lo que provoca inquietud en el jugador no acostumbrado al obstáculo de agua. Otro de los sellos que marcan esta instalación es lo que se podía denominar el sembrado de bunkers: 96 encontramos en su recorrido y, por supuesto, estratégicamente bien situados. Se trata, por lo tanto, de una buena oportunidad para el jugador de

practicar el golpe desde la trampa de arena. De ahí que el excelente diseño traiga consigo que la precisión vaya acompañada de una buena estrategia a la hora de realizar cualquier golpe para sortear con habilidad el agua y la arena. Los greens son grandes, algunos enormes pero con gran movimiento. Las variadas situaciones de las banderas provocan putts complicados. El tiro a bandera no tiene una excesiva dificultad pero una vez en el green los aconsejados dos putts no están garantizados ni mucho menos. Todos los jugadores que suelen acudir al mismo saben que los primeros nueve hoyos son técnicos y con el agua refrescando la imagen de cinco de los hoyos. Además, los tres últimos hoyos de esta parte del campo son de extremada dificultad, el "Amen Corner de Bonalba". Hoyos de handicap bajo y con capacidad para estropear cualquier buena tarjeta. Los segundos nueve hoyos son también técnicos pero requieren

de una mayor pegada y se encuentran bajo la influencia de la brisa marina. Una brisa que suele encontrar el jugador de cara y obliga a saber mover los palos de la bolsa para llegar a green con posibilidades de éxito. La variedad del arbolado contribuye a la belleza del recorrido. Este magnífico campo se complementa con una piscina cubierta, una al aire libre y un SPA. El campo de prácticas posee un Pitch & Putt de 9 hoyos, pares 3, novedoso en su naturaleza al estar realizado en césped artificial.



HOYO	1	2	3	4	5	6	7	8	9	10	11	12	13	14	15	16	17	18	T
BLANCAS	375	509	338	175	487	323	395	168	397	350	181	396	493	184	486	362	389	359	6367
AMARILLAS	355	502	325	158	468	304	383	151	381	331	161	380	480	170	465	350	377	355	6096
AZULES	322	453	298	128	439	265	341	137	301	298	128	347	453	145	439	314	362	313	5483
ROJAS	312	448	282	125	432	263	331	126	292	296	128	330	439	142	424	314	347	298	5329
PAR	4	5	4	3	5	4	4	3	4	4	3	4	5	3	5	4	4	4	72
HANDICAP	5	9	17	15	11	7	1	13	3	18	12	2	4	16	14	6	8	10	-

Villamartín. Orihuela (Alicante). 37° 56' 0.29" N 0° 45' 47.08" W



Campo de Golf Villamartín

CAMPO DE GOLF VILLAMARTÍN

Av. las Brisas, 8
Ctra. Alicante - Cartagena, km. 50
03189 Orihuela Costa (Alicante)
Tel. 966 765 170
golfvillamartin@grupoquara.com
www.golfquara.com

DISEÑADOR: Paul Puttman.

INAUGURACIÓN: 1972.

HOYOS: 18.

PAR: 72.



CÓMO LLEGAR

Por la autopista AP-7 (Alicante - Cartagena) tomar la salida 763 (La Zenia). Seguir dirección San Miguel de Salinas.

AEROPUERTO MÁS PRÓXIMO

El Altet (Alicante) 60 km y San Javier (Murcia) 35 km.

HORARIO

07:30 – noche. Abierto todo el año.

TARJETAS DE CRÉDITO ACEPTADAS

Visa y Master Card.

SERVICIOS DEL CLUB

- Alquiler de palos, carritos y buggies.
- Tienda.
- Reparación de material.
- Campo de prácticas.
- Putting green.
- Clases de golf.
- Chipping área.
- Bunkers de prácticas.
- Vestuarios.
- Taquillas.
- Restaurante.
- Bar-cafetería.

TORNEOS

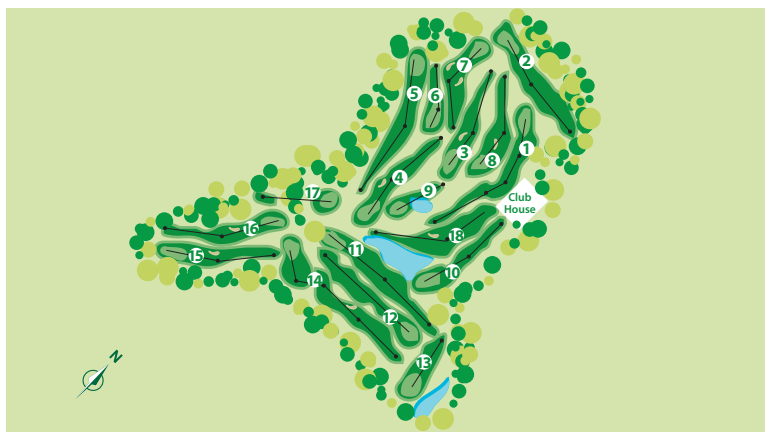
Open Turespaña Mediterrania (1994), Open Mediterránea Volvo European (1997), Challenge de España (2001).



Es uno de los campos más consolidados y con mayor solera de los existentes en la Comunitat Valenciana. Está considerado como uno de los mejores campos de golf de España en función de su extraordinario diseño y el incomparable marco natural en el que se encuentra ubicado. La vegetación que el jugador encuentra está bien arraigada pues no hay que olvidar que nos encontramos en una instalación con más de 35 años de vida. El arbolado le proporciona al recorrido una gran belleza y al mismo tiempo unas dificultades que hay que saber afrontar. Su trazado divierte a los jugadores durante los 18 hoyos y con el atractivo de que hace pensar a los mismos con independencia de su handicap que es como decir que todos los palos

de la bolsa hay que utilizarlos y, sobre todo, saber emplear. Un campo que permite disfrutar al jugador de handicap bajo y al mismo tiempo al que se está iniciando en este noble deporte. El diseño de los greens de Villamartín es complicado y contribuye a elevar aún más su nivel como campo. Los lagos que van salpicando el recorrido proporcionan un agradable ambiente de frescor y calidad al campo, sin marginar el concepto de la dificultad añadida. En consecuencia, ha servido para ser el escenario de grandes acontecimientos. En 1997 acogió el Open Mediterránea Volvo European perteneciente al circuito europeo y que encontró en un pletórico José María Olazábal al campeón.

Por su calidad es también el lugar adecuado para ser el escenario de distintas pruebas a nivel nacional e internacional. Muchos de los jugadores pertenecientes al circuito europeo lo utilizan para sus entrenamientos. Emilio Rodríguez es uno de los profesionales del club con mayor carisma en el golf europeo por su carácter abierto y siempre proclive a la broma y a la sonrisa. En la actualidad comparte su actividad docente con la participación en el circuito Sénior Europeo.



HOYO	1	2	3	4	5	6	7	8	9	10	11	12	13	14	15	16	17	18	T
BLANCAS	485	360	345	336	465	188	308	333	152	320	450	385	185	520	320	375	220	385	6132
AMARILLAS	480	355	340	331	460	183	303	328	147	315	445	380	180	515	315	370	210	380	6037
AZULES	-	-	-	-	-	-	-	-	-	-	-	-	-	-	-	-	-	-	-
ROJAS	430	325	293	380	410	147	276	283	120	280	395	330	160	440	290	320	140	340	5259
PAR	5	4	4	4	5	3	4	4	3	4	5	4	3	5	4	4	3	4	72
HANDICAP	4	6	8	12	2	10	16	14	18	11	7	3	15	1	17	9	13	5	-

Las Ramblas. Orihuela (Alicante). 37° 55' 14" N 0° 46' 26,52" W



Club de golf Las Ramblas de Orihuela

CLUB DE GOLF LAS RAMBLAS DE ORIHUELA

Ctra. Alicante-Cartagena, km. 47
03189 Orihuela Costa (Alicante)
Tel. 966 774 728
golfasramblas@grupoquara.com
www.golfquara.com

DISEÑADOR: José Gancedo.
INAUGURACIÓN: 1991.
HOYOS: 18.
PAR: 72.



CÓMO LLEGAR

Coger la autopista AP-7 (Alicante - Cartagena) y tomar la salida 763 (La Zenia).

AEROPUERTO MÁS PRÓXIMO

El Altet (Alicante) 60 km y San Javier (Murcia) 35 km.

HORARIO

07.30 - noche.

TARJETAS DE CRÉDITO ACEPTADAS

Visa y MasterCard.

SERVICIOS DEL CLUB

- Alquiler de palos, carros y buggies.
- Tienda.
- Reparación de material.
- Campo de prácticas.
- Putting green.
- Clases de golf.
- Chipping área.
- Bunkers de prácticas.
- Vestuarios.
- Restaurante.
- Bar-cafetería.
- Parking.

TORNEOS

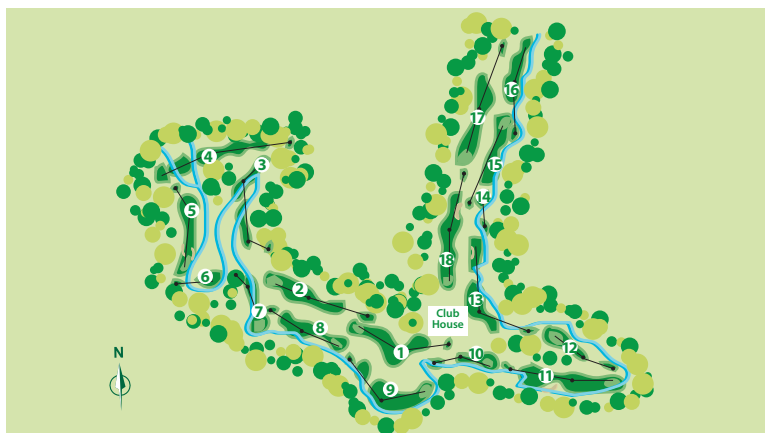
Campeonato de la APG (2003 y 2005), Pruebas internacionales del circuito EPD Tour (2003).



Estamos ante un campo perfectamente consolidado y punto de referencia en el desarrollo del golf en la Costa Blanca. Diseñado y construido sobre un paraje natural con espectaculares y únicas vistas sobre el mar Mediterráneo. Un diseño muy cuidado que ha sabido adentrarse en la zona montañosa donde las vaguadas y las ramblas forman parte de su cuerpo junto con una vegetación exuberante, sobre todo gracias a los pinos existentes en todo el recorrido. Los árboles le proporcionan personalidad propia y, al mismo tiempo, se convierten en una dificultad añadida. Los frondosos pinos mediterráneos saben acompañar al jugador con generosidad y le provocan dificultades cuando se despista. Ofrece,

desde numerosos lugares, unas vistas magníficas al mar Mediterráneo, el aire goza de toda libertad y dispone de abundantes zonas de sombra que hacen de este campo un lugar agradable para la práctica del golf incluso en los meses más calurosos del año. Un recorrido inolvidable. Su calidad es reconocida a nivel nacional e internacional. Es un campo que deja huella en los jugadores. Para saber jugar en él hay que pensar más de dos veces el golpe a realizar. Las precipitaciones se pagan con creces. En todo momento el talento del prestigioso e imaginativo diseñador José Gancedo queda plasmado en el campo, en los grandes y pequeños detalles. El carácter imaginativo e innovador de Gancedo no pasa desapercibido. El jugador adquiere la

consciencia de que bajo ningún concepto se puede dejar llevar por las dificultades. Disfrutar consiste en vencer al campo en un extraordinario escenario. Durante el recorrido por los 18 hoyos el jugador tendrá que afrontar golpes realmente difíciles donde no sólo es importante la ejecución sino el resultado final de los mismos. Situaciones provocadas por su relieve montañoso y sus espectaculares vaguadas que hay que superar con destreza o, si se quiere, con golpes de precisión.



HOYO	1	2	3	4	5	6	7	8	9	10	11	12	13	14	15	16	17	18	T
BLANCAS	357	325	484	483	248	115	339	290	301	159	366	190	441	135	304	377	415	441	5770
AMARILLAS	352	320	479	478	243	112	333	285	296	154	361	184	436	129	299	372	410	436	5679
AZULES	-	-	-	-	-	-	-	-	-	-	-	-	-	-	-	-	-	-	-
ROJAS	293	248	463	395	232	103	266	250	258	130	304	145	366	94	224	315	307	367	4761
PAR	4	4	5	5	4	3	4	4	4	3	4	3	5	3	4	4	4	5	72
HANDICAP	8	10	4	2	16	18	6	14	12	5	7	9	13	17	15	3	1	11	-

Campoamor. Orihuela (Alicante). 37° 55' 40.65" N 0° 46' 44.79" W



Real Club de golf Campoamor

REAL CLUB DE GOLF CAMPOAMOR

Ctra. Alicante - Cartagena, km. 48
Urbanización Lomas de Campoamor
03189 Orihuela Costa (Alicante)
Tel. 965 321 366 / 965 320 410
golf@lomasdecampoamor.es
www.lomasdecampoamor.com



DISEÑADOR: Carmelo Gracia Caselles.

INAUGURACIÓN: 1989.

HOYOS: 18.

PAR: 72.

CÓMO LLEGAR

Desde la N-332, en el kilómetro 48 de la Regia, dirigirse por la carretera de Castillo de Don Juan hacia San Miguel de Salinas.

AEROPUERTO MÁS PRÓXIMO

El Altet (Alicante) 50 km. y San Javier (Murcia) 25 km.

HORARIO

07.00 – 21.00. Abierto todo el año.

TARJETAS DE CRÉDITO ACEPTADAS

Visa, Master Card y Maestro.

SERVICIOS DEL CLUB

- Alquiler de palos, carritos y buggies.
- Tienda.
- Reparación de material.
- Clases de golf.
- Campo de prácticas.
- Putting green.
- Chipping área.
- Bunkers de prácticas.
- Tenis.
- Paddle.
- Vestuarios.
- Restaurante.
- Bar-cafetería.
- Parking.
- Hotel 4*.



El Hoyo 9, un par 4 de handicap 1, es el más difícil del campo. Para salir airoso del mismo se necesita protagonizar un buen golpe desde el tee y lo ideal es apoyarse en el lado derecho de la calle. Hay que precisar el lanzamiento porque a un lado y otro de la calle el jugador puede encontrar problemas inesperados. El segundo golpe, si el primero se ha hecho de forma correcta, posee claras opciones de llegar al green que se encuentra bien protegido por las trampas de arena. Este segundo golpe es bello por cuanto la bola sobrevolará un obstáculo de agua.

No todos los jugadores se animan a efectuarlo. Un hoyo donde el par o el boggye siempre será bienvenido por el jugador amateur.

El campo se inauguró en 1988 por don Juan de Borbón, Conde de Barcelona. Y anualmente se

sigue disputando un torneo que lleva su nombre, en recuerdo de una persona que supo apoyar el golf en España.

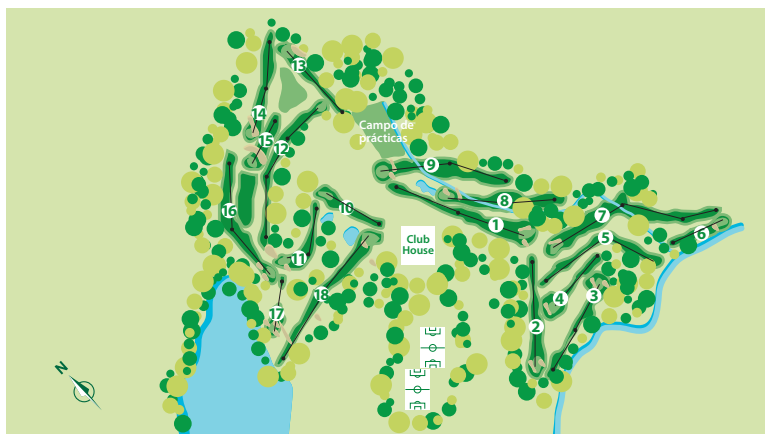
El campo ha quedado conformado gracias a un diseño que lo ha sabido situar entre dos valles comunicados entre sí. Está rodeado de pequeñas lomas que proporcionan belleza al recorrido y además protegen al jugador, en cierta medida, del viento. Su privilegiada situación geográfica le confiere un microclima especial que hace posible la práctica del golf en cualquier época del año.

El recorrido se adapta tanto a los jugadores profesionales como amateurs. Sus calles son anchas y largas, siendo su mayor dificultad los greens y calles inclinadas. En su construcción se supo respetar y potenciar la vegetación existente. Hay que saber que los parajes naturales acompañan a

esta instalación y le aportan belleza y gran valor ecológico.

Por su diseño, el campo permite confeccionar un recorrido difícil y complicado para los jugadores más exigentes y de handicap bajo o más complaciente para aquellos jugadores que se están iniciando o poseen un handicap más alto. Un campo que no deja indiferente a nadie y en el que las mejoras son constantes.

En los últimos años se ha procedido a remodelar diversos hoyos buscando adecuarlos a las necesidades del juego de nuestros días.



HOYO	1	2	3	4	5	6	7	8	9	10	11	12	13	14	15	16	17	18	T
BLANCAS	491	340	361	201	404	160	514	353	407	200	304	490	392	374	197	506	161	491	6346
AMARILLAS	446	334	356	195	398	157	505	348	400	195	300	485	382	364	192	498	158	485	6198
AZULES	431	315	321	174	320	141	403	310	322	175	244	467	372	354	160	453	152	468	5582
ROJAS	423	273	306	131	316	133	400	292	318	161	240	450	342	350	155	414	147	402	5253
PAR	5	4	4	3	4	3	5	4	4	3	4	5	4	4	3	5	3	5	72
HANDICAP	15	13	7	9	5	17	3	11	1	8	10	2	18	14	12	6	16	4	-



Las Colinas Golf & Country Club

LAS COLINAS GOLF & COUNTRY CLUB

Av. de las Colinas, 2
Ctra. Campoamor a San Miguel de Salinas
CV-941, km. 6
03189 Orihuela
Tel. 965 324 004
reservations@lascalinasgolf.es
www.lascalinasgolf.es



DISEÑADOR: Cabell B. Robinson.

INAUGURACIÓN: 2010.

HOYOS: 18.

PAR: 71.

CÓMO LLEGAR

Desde Alicante autopista AP-7, salida 768, Dehesa de Campoamor. El acceso a las Colinas Golf & Country Club se efectúa por la CV-941 en el km. 6, dirección a San Miguel de Salinas.

AEROPUERTO MÁS PRÓXIMO

El Altet (Alicante) y San Javier (Murcia).

HORARIO

07:30-18:30

TARJETAS DE CRÉDITO ACEPTADAS

Visa, Master Card y Maestro.

SERVICIOS DEL CLUB

- Alquiler de palos, carritos y buggies.
- Tienda.
- Clases de golf.
- Campo de prácticas.
- Putting green.
- Chipping área.
- Vestuarios.
- Restaurante Unik y Enso sushi bar.
- Gimnasio.
- Parking.
- Tenis y paddle.
- Alquiler de apartamentos y villas.
- Salones de conferencia.
- International School of Falconry.



El campo de golf de Las Colinas destaca por su exclusivo y singular diseño. Se trata de uno de los 100 mejores campos de golf de Europa Continental, según el último ranking Top 100 publicado por la revista Golf-World que lo ha identificado como un auténtico descubrimiento en España. La anchura de sus calles, el diseño de sus greens, amplios y con movimiento, así como los numerosos tees en cada hoyo le otorgan una gran versatilidad. Resulta apto para competiciones profesionales, a la vez que ofrece

a cualquier jugador un recorrido ameno, divertido y asequible. Diseñado por el reconocido arquitecto paisajista norteamericano Cabell B. Robinson, el campo de golf de Las Colinas es fiel reflejo de la originalidad y versatilidad de su obra, que incluye campos de contrastada fama internacional como La Reserva en Sotogrande, Finca Cortesín en la Costa del Sol, Praia d'El Rey en Portugal o Royal Golf d'Evian en Francia. Además de su exclusivo diseño, la principal característica del campo de golf de las Colinas es

que se adapta a la especial orografía del terreno y se integra de forma natural en el paisaje. Gestionado por TRON GOLF, las Colinas & Country Club persigue un único objetivo: ofrecer los mejores servicios e instalaciones para que todo cliente, sin excepción, viva una experiencia única.



HOYO	1	2	3	4	5	6	7	8	9	10	11	12	13	14	15	16	17	18	T
BLANCAS	392	405	510	309	173	326	108	341	323	163	566	333	358	163	524	365	199	475	6033
AMARILLAS	352	378	481	280	158	294	105	332	309	133	536	328	338	155	498	353	190	444	5664
AZULES	317	335	458	240	140	260	98	275	280	112	510	308	304	142	469	323	174	414	5159
ROJAS	298	306	416	208	112	233	93	260	260	90	485	283	280	124	428	288	153	384	4701
PAR	4	4	5	4	3	4	3	4	4	3	5	4	4	3	5	4	3	5	71
HANDICAP	2	8	10	16	4	12	18	6	14	15	1	17	9	11	5	7	3	13	-



Vistabella Golf

VISTABELLA GOLF

Ctra. CV-945 - Urb. Entre Naranjos
03310 Orihuela
Tel. 966 107 846
bookings@vistabellagolf.com
www.vistabellagolf.com

DISEÑADOR: Manuel Piñero.
INAUGURACIÓN: 2009.
HOYOS: 11.
PAR: 73.



CÓMO LLEGAR

AP-7 salida 751, en la rotonda tomar la CV-945 dirección Orihuela y a 3 km a la derecha se encuentra la Urbanización Vistabella y el campo de golf.

AEROPUERTO MÁS PRÓXIMO

El Altet (Alicante) 60 km. San Javier 35 km.

HORARIO

8:15-noche.

TARJETAS DE CRÉDITO ACEPTADAS

Visa, Maestro y Master Card.

SERVICIOS DEL CLUB

- Alquiler de carros y buggies.
- Tienda.
- Clases de golf.
- Putting green.
- Vestuarios.
- Restaurante.
- Bar-cafetería.
- Parking.
- Tenis y paddle.
- Pista de bolos ingleses.



Vistabella Golf es un desarrollo relativamente nuevo, inaugurado en 2009, que tiene 11 hoyos, que pueden ser jugados los 18 hoyos del recorrido, Par 73 y el curso de casi 6.000 metros. Diseñado por Manuel Piñero ex-compañero de Seve Ballesteros en la Ryder Cup de 1985 y con más de 30 años de experiencia en el mundo del golf, ha juntado este conocimiento con sus experiencias de los mejores campos del mundo y aplicado a Vistabella Golf.

Vistabella se ha desarrollado según los estándares

de campos modernos, con cuatro tees de salida diferentes y de gran tamaño; amplias calles y numerosos bunkers estratégicamente situados totalmente integrados en el entorno natural, y todo teniendo en mente el uso responsable de los recursos.

Esto ha convertido nuestro campo en una instalación muy vistosa, logrando un paisaje único, con más de 34 hectáreas con varias especies de árboles mediterráneos y arbustos. Por último cabe destacar los greens, con unos

tamaños muy importantes y muy ondulados. Los mismos son conocidos como los más competitivos de la zona y los mejores cuidados. Además el complejo deportivo incluye la academia de golf, pistas de padel, pista de bolos sobre césped y restaurante.



HOYO	1	2	3	4	5	6	7	8	9	10	11	12	13	14	15	16	17	18	T
BLANCAS	300	371	504	170	310	316	506	184	365	278	368	300	371	504	170	310	316	506	6148
AMARILLAS	280	356	484	160	288	297	485	167	332	272	343	280	356	484	160	288	297	485	5815
AZULES	260	343	459	143	261	271	467	139	312	266	318	260	343	459	143	261	271	467	5442
ROJAS	235	325	438	125	236	254	441	118	239	255	290	235	325	438	125	236	254	441	5010
PAR	4	4	5	3	4	4	5	3	4	4	4	4	4	5	3	4	4	5	73
HANDICAP	11	3	1	13	17	9	5	15	7	18	8	12	4	2	14	16	10	6	-

Lo Romero. Pilar de la Horadada (Alicante). 37° 53' 42" N 0° 50' 54" W



Lo Romero Golf

LO ROMERO GOLF

Ctra. CV-925 Pilar de la Horadada – Orihuela, km. 29
03190 Pilar de la Horadada (Alicante)
Tel. 966 766 887 / 616 478 869 / 680 991 587
info@loromero.com
www.loromero.com

DISEÑADOR: Jorge Gallén y Enric Soler.
INAUGURACIÓN: 2008.
HOYOS: 18.
PAR: 72.



CÓMO LLEGAR

Situado en el km. 29 de la carretera Pilar de la Horadada a Orihuela. Por autopista, tomar las salidas 770 ó 774 de la AP-7 que unen Cartagena con Alicante.

AEROPUERTO MÁS PRÓXIMO

El Altet (Alicante) 70 km. y San Javier (Murcia) 25 km.

HORARIO

08.00 –noche. Abierto todo el año.

TARJETAS DE CRÉDITO ACEPTADAS

Visa y MasterCard.

SERVICIOS DEL CLUB

- Alquiler de palos, carritos y buggies.
- Tienda.
- Clases de golf.
- Campo de prácticas.
- Putting green.
- Bunkers de prácticas.
- Vestuarios.
- Restaurante.
- Bar-cafetería.
- Parking.



El hoyo emblemático del recorrido se ha reservado para el final, el 18, en el que el jugador encuentra un par 4 entre los 302 y los 370 metros, según desde qué barras se sitúe. Un hoyo con handicap 1 que se recuerda no sólo por lo difícil que es hacer el par e incluso el bogey, sino por la excelente belleza que ofrece para disfrute de los sentidos. Los tees se encuentran en alto y se puede apreciar todo el hoyo. Se adivina un green espectacular, rodeado de agua, que más bien parece una nueva isla del mar Mediterráneo. Un green de 731 metros cuadrados, sin apenas caídas y con el deseo de recibir bien a la bola si antes se le ha pegado con técnica y precisión. Un hoyo de estas características es necesario jugarlo con la cabeza, dejar el corazón a un lado. En consecuencia, el drive de salida puede ser una buena opción siempre cuando se sea capaz de dejar la bola en medio de la calle entre los bunkers de la izquierda y derecha. Sólo así se podrá tener opción a colocar la

bola de dos golpes en el green con la consiguiente posibilidad de optar al birdie o par. No obstante, la mayoría de los jugadores de handicap medio serán felices con el bogey. Un verdadero reto para cualquier golfista. En el diseño se ha buscado un campo tradicional muy practicable, de recorrido agradable sin grandes desniveles. Sus hoyos son variados y divertidos. Las calles y greens son grandes, con suficiente margen para permitir el error en el jugador. Varias rías, ocho lagos y un total de 57 bunkers guían al jugador. En su construcción se buscó que todo jugador, con independencia de su nivel, pudiese salir satisfecho. Se pretende que las buenas sensaciones sirvan para regresar a un campo que siempre ofrece capacidad de sorpresa pero al mismo tiempo de satisfacción. Los primeros nueve hoyos transcurren por unos terrenos donde en el pasado se cultivaron cítricos. Su perfil es suave. En cambio, los segundos nueve hoyos

son más movidos y una densa pinada les proporciona personalidad y vistas sobre el Mediterráneo. La flora y fauna local han sido respetadas y potenciadas con replantaciones de diversas variedades. Las ardillas, perdices, conejos y las aves, tanto locales como migratorias, han encontrado en distintos espacios del campo el lugar idóneo para su conservación y desarrollo. El medio ambiente es respetado de un modo escrupuloso.



HOYO	1	2	3	4	5	6	7	8	9	10	11	12	13	14	15	16	17	18	T
BLANCAS	338	489	385	364	168	499	195	366	325	511	297	196	321	324	184	427	478	370	6237
AMARILLAS	320	484	380	348	158	494	180	361	320	506	292	175	316	319	170	409	473	356	6061
AZULES	301	408	365	322	144	465	163	329	302	494	266	153	301	274	159	368	462	338	5635
ROJAS	287	390	349	292	131	447	150	306	284	464	253	112	289	246	151	349	439	302	5260
PAR	4	5	4	4	3	5	3	4	4	5	4	3	4	4	3	4	5	4	72
HANDICAP	8	2	6	18	10	14	12	4	16	5	17	7	11	15	13	3	9	1	-

La Marquesa. Rojales (Alicante). 38° 5' 9.36" N 0° 42' 32.88" W



La Marquesa Golf

LA MARQUESA GOLF

C/ Miguel Ángel Jiménez S/N
03170 Rojales (Alicante)
Apartado correos N° 8
Tel: 966 71 42 58
reservas@lamarquesa.es
www.lamarquesagolf.es

DISEÑADOR: Justo Quesada Samper.

INAUGURACIÓN: 1989.

HOYOS: 18.

PAR: 72.



CÓMO LLEGAR

Coger salida 740 de la autopista AP-7, entre Alicante y Cartagena, dirección Rojales.

AEROPUERTO MÁS PRÓXIMO

El Altet (Alicante) 40 km. y San Javier (Murcia) 40 km.

HORARIO

08.00 – noche. Abierto todo el año.

TARJETAS DE CRÉDITO ACEPTADAS

Todas.

SERVICIOS DEL CLUB

- Alquiler de palos, carritos y buggies.
- Tienda.
- Reparación de material.
- Clases de golf para iniciados y de perfeccionamiento.
- Campo de prácticas.
- Putting green.
- Chipping área.
- Bunkers de prácticas.
- Vestuarios.
- Restaurante.
- Bar-cafetería.
- Zona comercial con supermercados.
- Parking.



El campo está ubicado en un valle llano entre montañas y protegido por un microclima único que permite el juego durante todo el año. Ha cumplido 20 años y a su alrededor se experimentó un importante crecimiento demográfico. Las edificaciones, de diversos estilos, suelen acompañar al jugador durante el recorrido.

Por lo tanto estamos ante un campo más bien urbano y con unas excelentes prestaciones.

El recorrido que presenta durante sus 18 hoyos es más bien cómodo y sin grandes desniveles, distancias cortas entre green y tee. Existe una perfecta combinación de hoyos largos y cortos, lo que proporciona momentos de recuperación que siempre son agradecidos y máxime cuando en la tarjeta se reflejan más golpes de los deseados. Es un campo ideal para jugadores de cualquier edad. Se puede y se debe recorrer

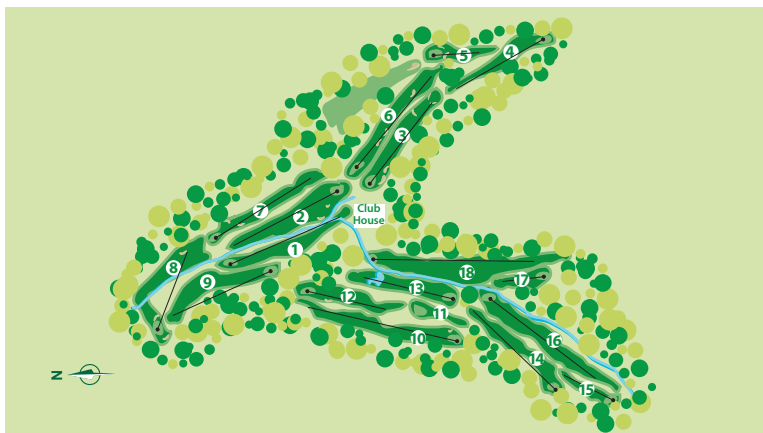
andando para saborear aún más si cabe los alicientes que presenta y sobre todo cuando debemos afrontar golpes ciegos. Unos golpes que al principio pueden inquietar pero después producen grandes satisfacciones si están bien ejecutados. A este respecto nos quedamos con el hoyo 4, un par 4 de 312 metros. La salida con el driver hay que ajustarla hacia la izquierda de la calle si se quiere poseer una visión directa sobre el green.

Los jugadores a los que la bola se les va a la derecha tendrán un golpe ciego al green. Un hierro 8 ó 9, dependiendo de la fuerza y destreza del jugador, puede dejar la bola en el green con la satisfacción que ello produce y máxime cuando se ha sabido pasar una dificultad montañosa.

El hoyo 15 es un par 3 de 162 metros con un green en alto y con diferentes plataformas y

fueres caídas, agua detrás y lateral y un gran bunker protegiéndolo.

El golpe tiene que ser certero, el recorrido termina con un hoyo 18 de 570 metros par 5. El agua, bien a través de unos riachuelos o de lagos, también hace su aparición. Se trata de dificultades que ponen a prueba la estrategia de los jugadores. Es imposible aburrirse en este campo. Infinitas son las posibilidades de protagonizar buenos y bellos golpes. Excelente ambiente de golf.



HOYO	1	2	3	4	5	6	7	8	9	10	11	12	13	14	15	16	17	18	T
BLANCAS	384	475	317	316	169	376	375	344	406	472	161	277	334	373	170	491	121	575	6136
AMARILLAS	364	464	308	307	164	365	367	333	392	463	155	267	303	365	160	477	115	565	5934
AZULES	305	424	280	265	153	333	355	285	334	427	130	241	259	271	149	440	108	529	5279
ROJAS	299	413	272	248	142	326	347	281	326	418	120	226	237	267	138	404	101	523	5088
PAR	4	5	4	4	3	4	4	4	4	5	3	4	4	4	3	5	3	5	72
HANDICAP	4	8	17	11	15	6	9	13	2	5	12	16	14	3	7	10	18	1	-

Equélite. Villena (Alicante). 38° 40' 10" N 0° 54' 27" W



Equélite Golf Resort Pitch & Putt



EQUÉLITE GOLF RESORT

Paraje Casas de Menor, 44
03400 Villena (Alicante)
Tel. 965 807 092
golf@equelite.com
www.equelitegolf.com



DISEÑADOR: Francisco Guilabert.
INAUGURACIÓN: 2008.
HOYOS: 9 Pitch & Putt.
PAR: 54 (27 +27).

CÓMO LLEGAR

Tomar la autovía A-31 Madrid - Alicante. Salida km. 56 "Colonia El Morrón". Desde Madrid 3 km. antes de llegar a Villena. Desde Alicante 3 km. después de pasar Villena.

AEROPUERTO MÁS PRÓXIMO

El Altet (Alicante) 66 km.

HORARIO

09.00 - noche. Abierto todo el año.

TARJETAS DE CRÉDITO ACEPTADAS

Visa.

SERVICIOS DEL CLUB

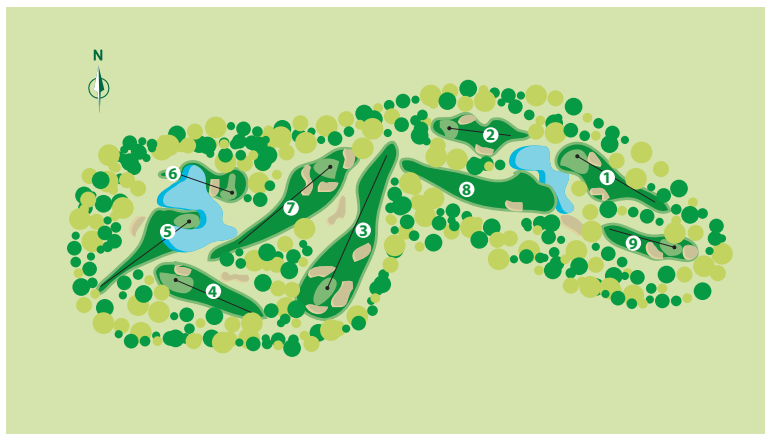
- Alquiler y venta de palos.
- Zonas de approach.
- Picking green.
- Clases de golf.
- Campo de prácticas.
- Putting green.
- Bar-cafetería.



Pitch & Putt de 9 hoyos, con dobles salidas en todos ellos, lo convierte en un recorrido de 18 hoyos totalmente diferentes y forma parte del complejo deportivo que el tenista Juan Carlos Ferrero posee en Villena. Unas instalaciones diseñadas para disfrutar del tenis y del golf durante todo el año. Ferrero es también un extraordinario jugador de golf y visitando su campo se dispone de la oportunidad de comprobar en directo sus grandes progresos en este deporte. La dificultad de este campo no se encuentra sólo en los dos grandes lagos integrados entre sus calles. Las numerosas trampas de arena confieren un plus de dificultad al estar ubicadas en lugares estratégicos. Los obstáculos, en lugar de condicionar el juego, deben servir de estímulo puesto que superarlos es siempre motivo de satisfacción. A poco de iniciarse el recorrido encontramos el hoyo 3, el más largo del campo con 120 metros. Fuera de límites a su izquierda, un bunker en la calle y tres protegiendo el

green dan a entender la necesidad de precisar el golpe al green que, además, posee múltiples y variadas caídas. Pero para precisión, el golpe que es necesario efectuar en el hoyo 5, conocido como La Herradura, dado que el green está completamente dentro de un lago. La distancia del tee al green es de 86 metros. Si no se quiere tirar directamente al green, el jugador conservador, sin embargo, encontrará una manga en la calle donde dejar la bola y no arriesgar. El golpe directo de tee a green con la bola sobrevolando el lago proporciona una gran satisfacción al jugador que opta por esta opción. Hay que tener muy en cuenta también el hoyo 8, conocido como rompetarjetas. Su apariencia de hoyo cómodo, 108 metros, pierde esta condición cuando se comprueba que muchas bolas acaban en el lago en lugar de un green bien protegido por los bunkers. Campo muy agradable, llano pero muy trabajado en

diseño y moldeo, lo que hace que tanto el amateur como el profesional encuentren referencias suficientes para mejorar su juego. Hoyos de diferentes distancias, desde los 50 hasta los 120 metros. Todo tipo de dificultades y posibilidades para desplegar el juego. El diseño, el emplazamiento de los hoyos y sus espacios hacen que el jugador sienta que aún estando en un Pitch & Putt genere sensaciones como si se encontrara en un gran campo. Su recorrido creará la necesidad de volver a desafiar al campo, no dejando a nadie que lo juegue indiferente.



HOYO	1	2	3	4	5	6	7	8	9	10	11	12	13	14	15	16	17	18	T
PITCH & PUTT	79	66	120	77	86	57	98	100	50	67	75	102	82	58	65	110	120	83	1506
AMARILLAS	-	-	-	-	-	-	-	-	-	-	-	-	-	-	-	-	-	-	-
AZULES	-	-	-	-	-	-	-	-	-	-	-	-	-	-	-	-	-	-	-
ROJAS	-	-	-	-	-	-	-	-	-	-	-	-	-	-	-	-	-	-	-
PAR	3	3	3	3	3	3	3	3	3	3	3	3	3	3	3	3	3	3	54
HANDICAP	13	15	9	11	1	3	7	5	17	15	16	10	8	9	4	8	6	13	

Club de Jávea. Xàbia (Alicante). 38° 44' 45" N 0° 8' 55" E



Club de Golf de Jávea

CLUB DE GOLF DE JÁVEA

Ctra. Xàbia - Benitatxell km. 4.5
03730 Xàbia (Alicante)
Tel. 965 792 584
administracion@clubdegolfjavea.es
www.clubdegolfjavea.com

DISEÑADOR: Francisco Moreno.

INAUGURACIÓN: 1981.

HOYOS: 9.

PAR: 72 (36+36).



CÓMO LLEGAR

Desde la autopista AP-7, coger la salida dirección Xàbia para tomar el primer desvío a la derecha hacia Benitatxell.

AEROPUERTO MÁS PRÓXIMO

El Altet (Alicante) 90 km.

HORARIO

08.00 – noche. Abierto todo el año.

TARJETAS DE CRÉDITO ACEPTADAS

Visa y MasterCard.

SERVICIOS DEL CLUB

- Alquiler de palos, carritos y buggies.
- Tienda.
- Reparación de material.
- Clases de golf.
- Putting green.
- Chipping área.
- Bunkers de prácticas.
- Vestuarios.
- Restaurante.
- Bar-cafetería.
- Tenis.
- Piscina.
- Parking.



Un campo con encanto. Protegido por el cabo de San Antonio. Sus calles son anchas y más bien da la sensación de estar ante un campo sencillo y fácil de jugar. Sin embargo, hay que cuidarse de los 34 bunkers que existen en el recorrido y en especial cuando están situados con el objetivo de proteger los greens.

Sus suaves desniveles pueden conducir al engaño en el momento de golpear la bola. Ubicado en una zona donde los pinos rodean y resaltan todo su entorno. Se ha hecho un buen uso de la vegetación mediterránea que estratégicamente bien situada contribuye a darle esplendor al campo. Los greens están muy

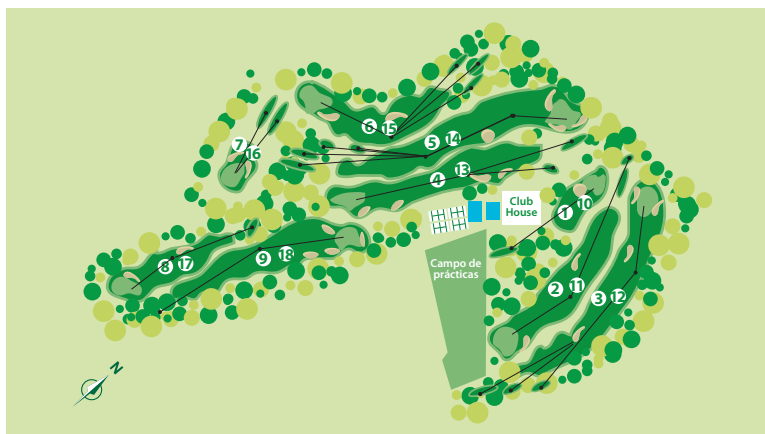
cuidados y las calles son lo suficientemente anchas como para no tener miedo en el momento de tomar el drive y golpear la bola con el mismo para alcanzar distancia y acortar así el segundo golpe a bandera, en los pares 4, por ejemplo.

El hoyo más complicado es el 6, par 4 de 355 metros con un definido giro a la derecha. El diseño del hoyo permite al jugador contemplar espléndidas vistas.

Para hacer el par, un jugador amateur, se exige un primer golpe muy preciso para tener opción en el segundo de entrar en green o en el peor de los casos aproximarse al mismo. Si se entra, con

dos putt el objetivo está logrado. En el supuesto de no entrar, un buen approach y un putt puede permitir al jugador recibir una excelente recompensa que le haga sonreír y salir fortalecido del hoyo más complicado del campo.

Existe un proyecto pensado y consolidado para ampliar el campo a los 18 hoyos. Se trata de una antigua aspiración que no llega a convertirse en realidad con el paso del tiempo.



HOYO	1	2	3	4	5	6	7	8	9	10	11	12	13	14	15	16	17	18	T
BLANCAS	158	322	465	390	469	355	130	312	383	184	343	379	432	450	326	111	312	383	5.904
AMARILLAS	149	308	432	372	455	344	119	302	371	172	319	373	421	438	322	104	302	371	5.674
AZULES	-	-	-	-	-	-	-	-	-	-	-	-	-	-	-	-	-	-	-
ROJAS	132	268	410	282	412	312	107	268	360	153	285	302	389	369	315	97	268	360	5.089
PAR	3	4	5	4	5	4	3	4	4	3	4	4	5	5	4	3	4	4	72
HANDICAP	15	9	7	1	13	3	17	11	5	10	8	2	16	14	4	18	12	6	-



Las Rejas Sol de Poniente



LAS REJAS SOL DE PONIENTE



C/ Presidente Adolfo Suárez, 5
03502 Benidorm (Alicante)
Tel. 966 889 775
reservasbenidorm@lasrejasgolf.com
www.lasrejasopenclub.com

DISEÑADOR: Antonio Espinosa.

INAUGURACIÓN: 2006.

HOYOS: 9 pares 3.

PAR: 54 (27+27)

CÓMO LLEGAR

Autopista AP-7 y tomar la salida 65. Desde la N-332 tomar la salida Terra Mítica y continuar dirección Playa de Poniente.

AEROPUERTO MÁS PRÓXIMO

El Altet (Alicante) 45 km.

HORARIO

09:00 – noche. Abierto todo el año.

TARJETAS DE CRÉDITO ACEPTADAS

Visa y Master Card.

SERVICIOS DEL CLUB

- Alquiler de palos, cuarto de palos, carritos y buggies.
- Clases de golf.
- Campo de prácticas cubierto e iluminado
- Putting green.
- Bunker de prácticas.
- Bar-cafetería.
- Tienda de golf.
- Parking gratuito.
- Bus hasta el campo.



En la Playa de Poniente de Benidorm, a un paso del centro de la ciudad y rodeado de un entorno privilegiado, se encuentra el Club de Golf Las Rejas Benidorm. Un campo de 9 hoyos par 3, de majestuoso diseño y con unas vistas panorámicas que rayan la frontera de lo idílico.

Es el campo idóneo donde comenzar a practicar este deporte e ideal para que los jugadores experimentados perfeccionen el juego corto. Cuenta con un maravilloso recorrido pensado

para que el juego resulte muy entretenido, poniendo en práctica los golpes de aproximación dentro de un entorno privilegiado de pinos mediterráneos.

La estrategia de la posición de los pares tres con una dificultad media harán las delicias de jugadores noveles y experimentados.

El recorrido es ideal para principiantes y jugadores más avanzados que no disponen de tiempo suficiente. Aún siendo ideal para

principiantes, el recorrido exige máxima concentración para cumplir su hándicap pues los greens están bien protegidos por bunkers y pinos autóctonos.



HOYO	1	2	3	4	5	6	7	8	9	10	11	12	13	14	15	16	17	18	T
PITCH&PUTT	105	90	87	120	101	75	91	119	109	105	90	87	120	101	75	91	119	109	1794
AMARILLAS	-	-	-	-	-	-	-	-	-	-	-	-	-	-	-	-	-	-	-
AZULES	-	-	-	-	-	-	-	-	-	-	-	-	-	-	-	-	-	-	-
ROJAS	-	-	-	-	-	-	-	-	-	-	-	-	-	-	-	-	-	-	-
PAR	3	3	3	3	3	3	3	3	3	3	3	3	3	3	3	3	3	3	54
HANDICAP	7	11	13	1	9	15	17	5	3	8	12	14	2	10	16	18	6	4	

Villaitana Levante. Benidorm (Alicante). 38° 32' 59.92" N 0° 9' 34.41" W



Meliá Villaitana Levante

MELIÁ VILLAITANA LEVANTE

Av. Alcalde Eduardo Zaplana, 7
Partida del Moralet
03500 Benidorm (Alicante)
Tel. 966 813 013
caddymasterf@villaitanagolf.es
www.villaitanagolf.es

DISEÑADOR: Nicklaus Design.

INAUGURACIÓN: 2006.

HOYOS: 18.

PAR: 72.



CÓMO LLEGAR

Por la autopista AP-7, tomar la salida 65 (Terra Mítica).

AEROPUERTO MÁS PRÓXIMO

El Altet (Alicante) 60 km.

HORARIO

08.00 a 20.00. Abierto todo el año.

TARJETAS DE CRÉDITO ACEPTADAS

Visa, MasterCard y American Express.

SERVICIOS DEL CLUB

- Alquiler de palos, carritos y buggies.
- Tienda.
- Clases de golf.
- Campo de prácticas.
- Putting green.
- Approach green.
- Vestuarios.
- Sala de vídeo.
- Bar-cafetería.
- Parking.



Junto a las instalaciones de Terra Mítica en Benidorm, en el preitoral del mar Mediterráneo, podemos disfrutar de dos excepcionales campos que fueron diseñados y supervisados por la firma Nicklaus Design, que pertenece al mítico Jack Nicklaus, también conocido como "el oso dorado", y uno de los jugadores más excepcionales que ha dado la historia de este deporte. Los grandes conocimientos adquiridos, por ejemplo, en la consecución de 18 victorias en torneos del Grand Slam le han servido, entre otras razones, para ir dejando su huella por el mundo. Benidorm se ha beneficiado de ello con el diseño de dos campos: Course Levante (par 72) y Course Poniente (par 62). En Course Levante observamos con rapidez como sus calles son anchas y con unas perspectivas muy despejadas y a su vez recreativas sobre el horizonte donde se puede contemplar la inconfundible silueta de Benidorm,

una ciudad abierta. Sin embargo, disponer de calles anchas no equivale a pensar que es fácil realizar el golpe desde las mismas. Los desniveles son la trampa con la que tropezará todo aquel jugador que convierta la precipitación en una de sus características. Según donde tengamos situada la bola, los pies, a su vez, pueden estar en alto o en bajo, en consecuencia, hay que pensar en el stance antes de proceder a realizar el swing y el consiguiente impacto. Unos segundos de reflexión serán siempre provechosos. Estamos ante un campo muy joven y con un paulatino crecimiento de la vegetación que contribuirá con el paso del tiempo a aumentar el nivel de dificultad. En cambio, se encuentran asentados los 104 bunkers que pueden convertirse en verdadera pesadilla para todo aquel que durante la semana no quiera practicar el siempre engorroso golpe de sacar la bola de la trampa de arena. En

cuanto a sus greens se puede destacar la belleza combinada con dificultad. Unos greens pensados para todo tipo de jugadores. La colocación de la bandera y la constante brisa del mar puede aliviar o castigar un determinado recorrido. Podemos disfrutar de un campo diseñado y preparado para acoger grandes acontecimientos europeos o mundiales. Si tuviese opción de ser el escenario de una prueba del circuito europeo mostraría al mundo entero la calidad y belleza de un campo excepcional.



HOYO	1	2	3	4	5	6	7	8	9	10	11	12	13	14	15	16	17	18	T
BLANCAS	368	349	180	452	339	384	192	528	368	380	479	185	324	124	344	497	359	374	6222
AMARILLAS	343	325	163	440	307	357	178	496	344	361	446	183	304	102	323	473	309	345	5777
AZULES	307	295	130	383	276	322	144	446	315	320	415	143	285	85	265	374	272	254	5201
ROJAS	281	295	103	383	275	278	104	405	281	291	383	124	238	85	265	374	272	254	4687
PAR	4	4	3	5	4	4	3	5	4	4	5	3	4	3	4	5	4	4	72
HANDICAP	18	10	12	2	14	4	8	6	16	1	7	3	13	17	15	9	5	11	-

Villaitana Poniente. Benidorm (Alicante). 38° 33' 19.49" N 0° 8' 54.55" W



Meliá Villaitana Poniente

MELIÁ VILLAITANA PONIENTE

Av. Alcalde Eduardo Zaplana
Hernández-Soro, 7
Partida del Moralet
03500 Benidorm (Alicante)
Tel. 966 813 013
caddymasterf@villaitanagolf.es
www.villaitanagolf.es

DISEÑADOR: Nicklaus Design.

INAUGURACIÓN: 2006.

HOYOS: 18.

PAR: 62.



CÓMO LLEGAR

Por la autopista AP-7 y tomar la salida 65 (Terra Mítica).

AEROPUERTO MÁS PRÓXIMO

El Altet (Alicante) 60 km.

HORARIO

08.00 a 20.00. Abierto todo el año.

TARJETAS DE CRÉDITO ACEPTADAS

Visa, Mastercard y American Express.

SERVICIOS DEL CLUB

- Alquiler de palos, carritos y buggies.
- Tienda.
- Clases de golf.
- Campo de prácticas.
- Putting green.
- Approach green.
- Vestuarios.
- Sala de vídeo.
- Bar-cafetería.
- Parking.

Escorpión. Bétera (Valencia). 39° 34' 29.04" N 0° 28' 14.66" W



Club de Golf Escorpión

CLUB DE GOLF ESCORPIÓN

Ctra. San Antonio de Benagéber - Bétera, s/n
46117 Bétera (Valencia).

Tel. 961 601 211

escorpion@clubescorpion.com

www.clubescorpion.com

DISEÑADOR: Ron Kitby / Alfonso Vidaor.

INAUGURACIÓN: 1975.

HOYOS: 27.

PAR: 71, 72 y 73.



CÓMO LLEGAR

Coger la autovía Valencia a Liria (CV-35), tomando la Salida 14 (San Antonio de Benagéber) y dirección Bétera.

AEROPUERTO MÁS PRÓXIMO

Manises (Valencia) 16 km.

HORARIO

08.00 –noche. Abierto todo el año.

TARJETAS DE CRÉDITO ACEPTADAS

Visa y MasterCard.

SERVICIOS DEL CLUB

- Alquiler de palos, carritos y buggies.
- Tienda.
- Reparación de material.
- Clases de golf.
- Campo de prácticas.
- Putting green.
- Chipping área.
- Bunkers de prácticas.
- Vestuarios.
- Restaurante.
- Bar-cafetería.
- Gimnasio.
- Guardería.
- Parking.
- Tenis.
- Piscina.

TORNEOS

Open de España (1980), Turespaña Open Mediterrania (1995), Trofeo Airtel, Peugeot Loewe Tour (2008 y 2009).



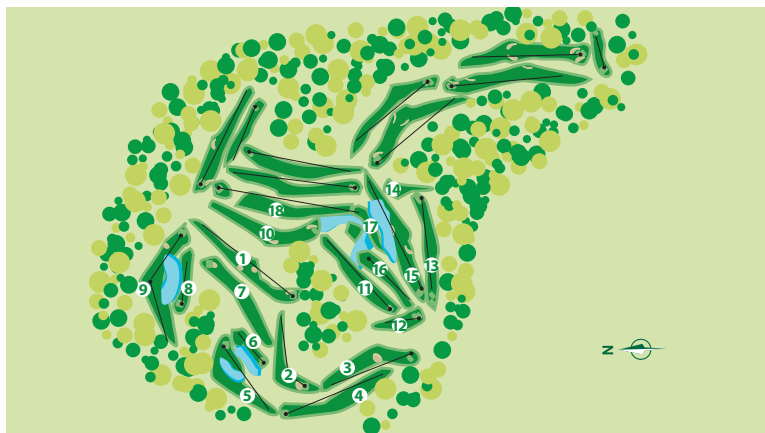
De carácter privado y con cerca de 2.000 socios, sus cuidadas instalaciones lo convierten en uno de los más destacados, tanto de la Comunitat Valenciana como del resto de España. Posee servicios complementarios para el socio como gimnasio, guardería, canchas de tenis y piscina. Sus 27 hoyos les permiten combinar tres recorridos diferentes donde conjugar la técnica con la potencia a la hora de golpear la bola. Los recorridos se encuentran protegidos por una consolidada y densa masa forestal y la presencia del agua en una buena parte de los mismos le proporciona un aliciente especial. Los nueve hoyos que dan personalidad y tradición a la zona de la Masía se caracterizan por su orografía plana. Para sacarles rendimiento hay que inclinarse por el golpe técnico.

Dos lagos de buena presencia entran en juego en los hoyos 5, 6, 8 y 9. Si la cabeza puede con el corazón el agua no penaliza sino que por el contrario contribuye

a dar ritmo y belleza al recorrido ya de por sí agradable por la abundante vegetación. Los nueve hoyos que conforman Los Lagos están marcados por el agua. Agua frontal y agua lateral que afecta a cinco hoyos. El hoyo 8, un par 3 de 160 metros, es conocido por "El demoni".

El agua se encuentra en el lateral derecho y lo acompaña del tee al green. De gran dificultad puesto que a medio recorrido y por el lado izquierdo también está el agua. Un gran bunker protege además al green. El jugador seguro de sus posibilidades tirará a green y el que sea consciente de sus limitaciones puede optar por un golpe medio y entrar de dos en green antes que mandar la bola al lago. Los lagos existentes en este campo se han convertido con el paso del tiempo en parajes protegidos debido a la gran variedad de aves acuáticas que encontramos en los mismos. Los últimos nueve hoyos incorporados al campo se

conocen por "Los Nuevos". Un recorrido con orografía más ondulada y con tres pares 5 por largos donde llegar de tres a green es todo un éxito para el jugador amateur. No hay agua aunque las impresionantes vistas a la Sierra Calderona contribuyen a la belleza de una parte de este recorrido. Los greens se encuentran ligeramente en alto aunque sin ofrecer excesivas dificultades para entrar en los mismos. Los bunkers son grandes y siempre entran en juego tanto para el jugador amateur como profesional. Carlos del Moral ha crecido en este club hasta hacerse profesional, y en noviembre de 2008 consiguió la tarjeta del circuito europeo para 2009.



HOYO	1	2	3	4	5	6	7	8	9	10	11	12	13	14	15	16	17	18	T
BLANCAS	453	317	346	395	377	151	370	179	450	397	364	165	411	130	523	339	204	510	6081
AMARILLAS	440	308	336	382	368	143	359	163	440	371	334	145	372	120	503	332	169	480	5765
AZULES	418	284	313	363	337	127	337	144	399	346	303	121	348	98	456	296	152	442	5284
ROJAS	400	273	304	332	316	120	311	117	378	336	291	101	330	92	418	275	127	430	4951
PAR	5	4	4	4	4	3	4	3	5	4	4	3	4	3	5	4	3	5	71
HANDICAP	6	16	10	2	4	18	8	14	12	3	11	15	5	17	7	13	1	9	-

Escorpión. Bétera (Valencia). 39° 34' 29.52" N 0° 28' 20.68" W



Club de Golf Escorpión Pitch & Putt



CLUB DE GOLF ESCORPIÓN

Ctra. San Antonio de Benagéber - Bétera, s/n
46117 Bétera (Valencia).
Tel. 961 601 211
escorpion@clubescorpion.com
www.clubescorpion.com



DISEÑADOR: Alfonso Vidoar / Dionisio García Comín.
INAUGURACIÓN: 2005.
HOYOS: 9. Pitch & Putt.
PAR: 54 (27 +27).

CÓMO LLEGAR

Coger la autovía Valencia a Liria (CV-35), tomando la Salida 14 (San Antonio de Benagéber) y dirección Bétera.

AEROPUERTO MÁS PRÓXIMO

Manises (Valencia) 16 km.

HORARIO

08.00 –noche. Abierto todo el año.

TARJETAS DE CRÉDITO ACEPTADAS

Visa y MasterCard.

SERVICIOS DEL CLUB

- Alquiler de palos, carros y buggies.
- Tienda.
- Reparación de material.
- Clases de golf.
- Campo de prácticas.
- Putting green.
- Chipping área.
- Bunkers de prácticas.
- Vestuarios.
- Restaurante.
- Bar-cafetería.
- Gimnasio.
- Guardería.
- Parking.
- Tenis.
- Piscina.

TORNEOS

Match Internacional España-Francia (2008).

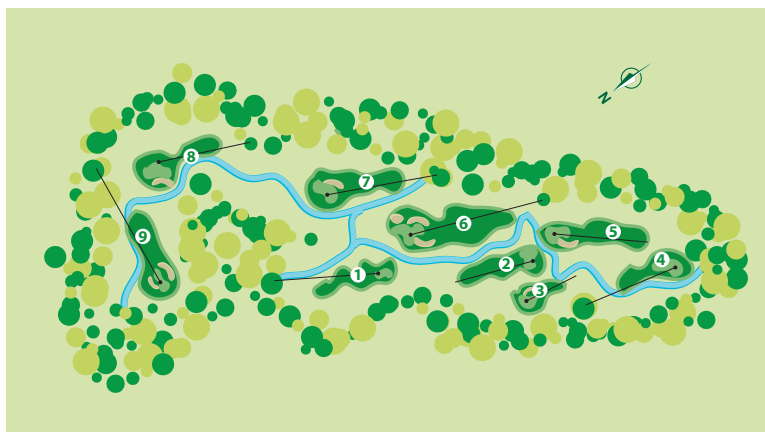


Los socios del Club Escorpión, en su deseo de aprovechar el terreno que poseen, optaron, tras pasar de 18 a 27 hoyos, por la construcción de un campo de Pitch & Putt, que puede decirse es un campo del siglo XXI y fruto de un buen trabajo sobre un excelente diseño. Además, posee una doble función ya que puede utilizarse como un campo de 9 hoyos pares 3 o un Pitch & Putt de 18 hoyos. Desde su puesta en marcha se ha convertido en un nuevo y gran aliciente para sus socios. De este modo, los más veteranos juegan en él para disfrutar de un buen momento; los hay que lo emplean para perfeccionar su juego corto y los niños que integran la escuela del club encuentran el escenario ideal para iniciarse primero en el juego y después ir progresando en el mismo.


Dionisio García Comín, un laureado socio del club en las distintas competiciones, derrochó imaginación y horas de trabajo en la creación de este campo. Puso un interés especial en sus greens que son muy movidos y en líneas generales difíciles. Hay que ser muy certeros en el lanzamiento a bandera para evitar destrozar la tarjeta. Las caídas y la silueta de los greens exigen siempre un putt de precisión. Se penaliza con dureza cuando la bola pierde la línea adecuada. Además, el diseñador no se olvidó de los bunkers y los situó en las zonas de estrategia para proteger a los greens. A su vez, en el lanzamiento a bandera desde el tee siempre se tiene que entrar por el lado más estrecho lo que provoca un grado añadido de dificultad y emoción. Una serie de algarrobos centenarios ofrecen una

perspectiva histórica del campo y le proporciona un alto valor paisajístico y ecológico. Una de las características más destacadas de este campo es la longitud de sus hoyos. En su mayoría poseen más de 80 metros de longitud y más de uno sobrepasa los 100 metros.

El jugador que lo visita por primera vez queda satisfecho. Adivina pronto las dificultades y calidad de un gran campo donde el buen golpe recibe su grata recompensa y el malo es penalizado sin contemplaciones.



HOYO	1	2	3	4	5	6	7	8	9	10	11	12	13	14	15	16	17	18	T
AMARILLAS	80	83	74	101	120	142	117	100	101	80	83	74	101	120	142	117	100	101	1836
ROJAS	62	67	52	72	96	120	73	78	70	62	67	52	72	96	120	73	78	70	1380
P&P HOM.	80	67	52	101	120	120	117	100	70	80	67	52	101	120	120	117	100	70	1654
P&P MUJ.	80	67	52	101	120	120	117	100	70	80	67	52	101	120	120	117	100	70	1654
PAR	3	3	3	3	3	3	3	3	3	3	3	3	3	3	3	3	3	3	54
HANDICAP	16	6	12	8	4	10	2	14	18	15	5	11	7	3	9	1	13	17	-



La Galiana Golf

LA GALIANA GOLF

Ctra. Alzira-Tavernes de la Valldigna, CV 50, km 11
46740 Carcaixent (Valencia)
Tel. 961103 838
reservas@lagalianagolf.com
www.lagalianagolf.com

DISEÑADOR: MoonMasters.
(Felipe Rodríguez).

INAUGURACIÓN: 2011.

HOYOS: 18.

PAR: 72.



CÓMO LLEGAR

Desde Valencia AP-7 Alicante-Albacete. Luego por la A-7 hasta la salida 872 (CV-50 L'Alcúdia Centro-Carlet-Alzira) dirección Alzira-Tavernes de la Valldigna. En Alzira, por la misma carretera CV-50 dirección Tavernes de la Valldigna. Cruzar la Barraca d'Aigües Vives y a 1 kilómetro a la derecha seguir la indicación a La Galiana Campo de Golf (altura Hospital y Monasterio d'Aigües Vives).

AEROPUERTO MÁS PRÓXIMO

Aeropuerto Manises (Valencia) 60 km.

HORARIO

8:00 - 20:00.

TARJETAS DE CRÉDITO ACEPTADAS

Todas.

SERVICIOS DEL CLUB

• Parking

- Tienda.
- Clases de golf.
- Campo de prácticas.
- Putting green.
- Zona de approach.
- Comida para llevar.
- Alquiler de palos, carritos y buggies
- Reparación de material
- Bunker de prácticas
- Vestuarios
- Bar-Cafetería



La Galiana Golf es un campo de golf con un recorrido de 18 hoyos, Par 72, de 6.216 metros de marcas blancas (profesionales) situado en el valle de la Barraca de Aguas Vivas perteneciente al término municipal de Carcaixent en Valencia. La Galiana está diseñado por la empresa Moon Masters que, además de los hermanos Santi, Salva y Kiko Luna, cuenta con Felipe Rodríguez como responsable directo del diseño. El resultado es un campo enclavado en un valle con calles amplias y bien definidas, con unas espectaculares vistas, en plena naturaleza. En cada hoyo se han dispuesto 6 tees de Salida tanto para profesionales, caballeros y señoras. En ellos destacan la amplitud de los greens, flanqueadas por trampas de arena estratégicamente colocadas o lagos (10 en el total del recorrido), que nos obligarán a tener precisión en los golpes de aproximación al green.

El campo está dotado de amplios senderos para buggies y se podrá circular por medio de las calles, respetando los tees de salida y alrededores del green. Pero no es sólo la belleza del paisaje es lo importante, junto a la plantación de más de 5.000 especies autóctonas, el campo ha sido construido utilizando los mejores medios disponibles, y como ejemplos ilustrativos están el moderno sistema de riego que lleva consigo la recogida y reutilización de las aguas pluviales a través del sofisticado sistema de drenaje, que permitirá reducir al mínimo el consumo de agua. El campo de golf La Galiana queremos que sea un campo de golf exigente y al mismo tiempo entretenido, ya que el diseño de cada hoyo ha sido estudiado para que suponga un desafío continuo incluso para los más consumados jugadores y donde cada uno con su hándicap pueda disfrutar de un día de golf divertido. La

disposición de greens y bunkers, así como los numerosos obstáculos de agua que se distribuyen a lo largo del trazado, garantizan una noble contienda, pues pondrán a prueba la capacidad del jugador, quien se verá obligado a utilizar todo su mejor repertorio de golpes. La Galiana Golf es el primer campo de golf de la Comunidad Valenciana donde no es necesario ser socio para poder jugar, de tal forma que cualquier día y a cualquier hora podrá disponer de su hora de salida sólo llamando por teléfono. Además, es un campo donde se va a tener cuidado en todo aquello que tiene importancia para los jugadores, la atención personalizada, el servicio, y un cuidado especial en el mantenimiento del campo: el estado de las calles, los greens, tees de salida, etc.



HOYO	1	2	3	4	5	6	7	8	9	10	11	12	13	14	15	16	17	18	T
BLANCAS	330	358	218	497	186	425	360	353	329	524	385	395	351	177	333	181	329	485	6216
AMARILLAS	302	353	201	477	166	415	351	347	325	505	380	390	345	172	321	177	323	475	6025
AZULES	290	331	145	464	145	380	297	320	284	465	330	370	294	135	316	160	302	441	5469
ROJAS	256	318	109	446	128	350	278	296	260	445	270	354	247	110	279	152	291	408	4997
PAR	4	4	3	5	3	5	4	4	4	5	4	4	4	3	4	3	4	5	72
HANDICAP	17	3	11	1	15	5	13	9	7	4	6	8	14	18	12	10	16	2	-

Masía de las Estrellas. Catarroja (Valencia). 39° 24' 46.50" N 0° 25' 17.98" W



Masía de las Estrellas Pitch & Putt



MASÍA DE LAS ESTRELLAS

Camino de Santa Ana a Paiporta, s/n
46470 Catarroja (Valencia)
Tel. 960 442 200
info@masiadelasestrellas.com
www.masiadelasestrellas.com

DISEÑADOR: Octavi Creus.
INAUGURACIÓN: 2006.
HOYOS: 9. Pitch & Putt.
PAR: 54 (27+27).



CÓMO LLEGAR

Por la Autovía de Torrent tomar la salida Albal. Por Albal tomar la salida de la CV33 Catarroja-Paiporta..

AEROPUERTO MÁS PRÓXIMO

Manises (Valencia) 17 km.

HORARIO

08.30 a 20.30 verano y viernes. 8.30 a 18.00 invierno.
Abierto todo el año.

TARJETAS DE CRÉDITO ACEPTADAS

Visa y MasterCard.

SERVICIOS DEL CLUB

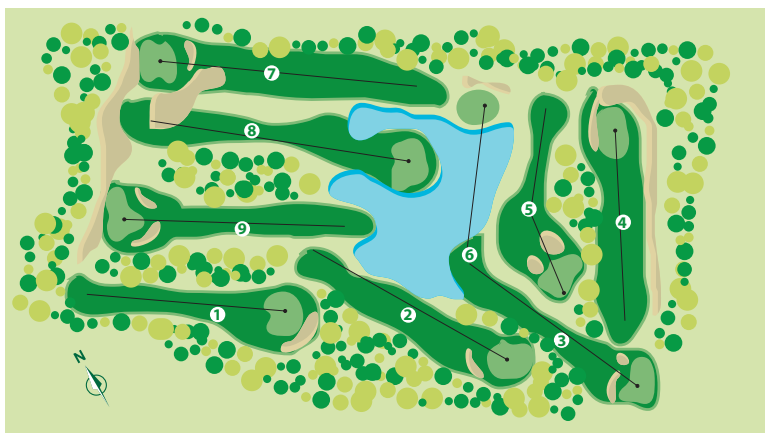
- Alquiler de palos, carritos y cuarto de palos.
- Tienda pro-shop.
- Clases de golf.
- Campo de prácticas.
- Cabinas alto rendimiento.
- Vestuarios.
- Restaurante.
- Bar-cafetería.
- Parking.



Se trata de un campo difícil, técnico y con encanto. En su diseño se buscó la exigencia con el jugador de handicap bajo y al mismo tiempo la posibilidad de que el que lo posee alto también disfrute. Una combinación conseguida. El grado de dificultad añadida lo encontramos en la colocación de las banderas y las múltiples posibilidades que ofrece cada green. Un campo entre naranjos y urbano, de nueve hoyos, con doble salida, preparado para la alta competición pero con vocación de que sirva de iniciación y aprendizaje del golf. Los olivos, arbustos y palmeras forman parte de la vegetación y se han plantado o conservado debido a su bajo consumo de agua y alto grado de vistosidad. Un gran lago central no sólo afecta al desarrollo del juego sino que proporciona espectacularidad al campo, además de servir para el noble fin de almacenar y distribuir el agua de la lluvia que a su vez es reciclada de un

modo constante. Así es como el campo ofrece un excepcional aspecto. Para atacar las banderas hay que jugar con precisión y lo recomendable es que desde el tee se adivinen, al menos, las caídas del green en función de la colocación de las banderas. El jugador que se inicia encontrará en Masía de las Estrellas un grupo de competentes profesores y mientras acude a las clases disfrutará de un campo de prácticas que posee, en dos alturas, 56 puestos para lanzar bolas. Es la primera instalación, en este aspecto, existente en la Comunitat Valenciana. La longitud del campo es de 250 metros. Lo costoso de este campo y que el jugador quizá nunca sepa y no aprecie se encuentra situado en el subsuelo. Casi un ochenta por ciento del agua que se emplea para el riego acaba en el citado lago central, a través de un perfecto drenaje de calles y greens y de un complejo y sofisticado sistema de canalizaciones.

El agua se aprovecha al máximo y se trabaja de forma constante en introducir nuevas especies de césped que necesiten la menor agua posible. En Masía de las Estrellas, la Casa Club es una alquería que data de 1886 y en su recuperación se necesitó llevar a la práctica un exclusivo trabajo de artesanía. Todos los detalles fueron cuidados con esmero. Todo un lujo al lado (diez minutos) de una gran ciudad como Valencia.



HOYO	1	2	3	4	5	6	7	8	9	10	11	12	13	14	15	16	17	18	T
PITCH&PUTT	85	67	67	67	62	54	79	94	119	90	80	70	74	66	61	97	103	119	1454
AMARILLAS	-	-	-	-	-	-	-	-	-	-	-	-	-	-	-	-	-	-	-
AZULES	-	-	-	-	-	-	-	-	-	-	-	-	-	-	-	-	-	-	-
ROJAS	-	-	-	-	-	-	-	-	-	-	-	-	-	-	-	-	-	-	-
PAR	3	3	3	3	3	3	3	3	3	3	3	3	3	3	3	3	3	3	54
HANDICAP	10	12	14	18	16	4	6	2	8	9	11	13	17	15	3	5	1	7	-

El Bosque. Chiva (Valencia). 39° 27' 3.39" N 0° 37' 23.12" W



Club de Golf El Bosque

CLUB DE GOLF EL BOSQUE

Ctra. Godolleta, Km 4,1
46370 Chiva (Valencia)
Tel. 961 808 000
golf.office@elbosquegolf.com
www.elbosquegolf.com

DISEÑADOR: Robert Trent Jones Sr.
INAUGURACIÓN: 1975.
HOYOS: 18.
PAR: 72.



CÓMO LLEGAR

Tomar la autovía A-3 y coger la salida 337, dirección Godolleta. Tomar dirección urb. El Bosque (km. 4.1).

AEROPUERTO MÁS PRÓXIMO

Manises (Valencia) 20 km.

HORARIO

08.00 –20.30. Abierto todo el año.

TARJETAS DE CRÉDITO ACEPTADAS

Visa, MasterCard y American Express.

TORNEOS

Open El Bosque (1990), Trofeo Benson & Hedges (1990) y Turespaña Open Mediterránea (1992).

SERVICIOS DEL CLUB

- Alquiler de palos, carritos y buggies.
- Tienda.
- Reparación de material.
- Clases de golf.
- Campo de prácticas.
- Putting green.
- Chipping área.
- Bunkers de prácticas.
- Vestuarios.
- Baño turco.
- Restaurante.
- Bar-cafetería.
- Parking.

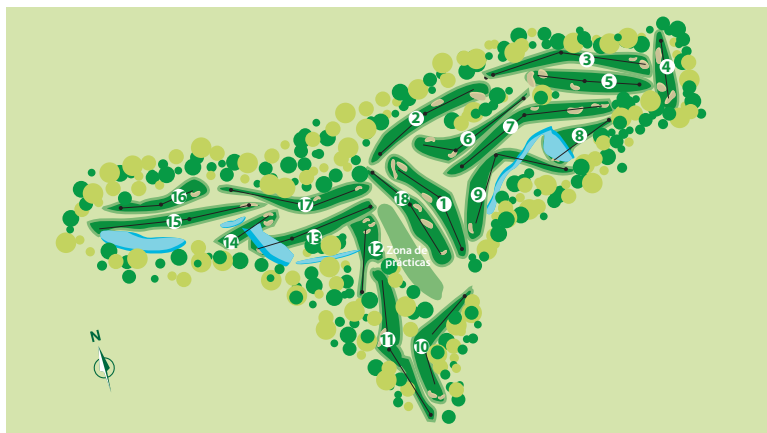


Robert Trent Jones Sr. creó una maravillosa isla verde en un terreno desprovisto de vegetación, dando forma y vida a uno de los mejores campos de Europa. Construido sobre las laderas de un inmenso valle donde los grandes desniveles se convierten en una constante y también en una preocupación para el jugador. Su diseño aprovecha, a favor de la espectacularidad, su privilegiada situación geográfica y sus condiciones orográficas. Los desniveles permiten la entrada en juego de barrancos, lagos y el cauce de un pequeño río que con la lluvia de otoño y primavera ofrece alegría. En consecuencia, el jugador se enfrenta a un campo muy movido con constantes subidas y bajadas. El stance varía en cada golpe de una forma notable lo que requiere una buena concentración y un preciso análisis de cada golpe. Diversos obstáculos de agua le proporcionan grandiosidad a este campo. Sus 96 trampas de arena crean aún más dificultad en el recorrido del tee al

green al estar situadas de forma estratégica y buscando la caída del drive o protegiendo las entradas al green. Precisamente, sus greens ondulados y con formas variadas son muy exigentes y rápidos. Sus calles son amplias y suelen estar comunicadas entre sí, lo que viene a significar que es un campo que permite un mal drive pero de producirse puede complicar en exceso el segundo golpe. En la primera parte del recorrido encontramos tres hoyos que sobresalen por sus dificultades y belleza: 7, 8 y 9. En el hoyo 8, un par 3, para llegar al green la bola debe sobrevolar el cauce de un río y un inmenso lago que proporciona esplendor al campo.

El hoyo 7, par 5, posee un bosque de pinos en su lado derecho que suele tragarse más de un drive mientras el 9, con el green en alto, sabe intimidar al jugador. El Bosque ha sido escenario de varios torneos del circuito europeo. Sus calles y sus greens

han sido pisados por jugadores de talla internacional como los españoles José María Cañizares, José María Olazábal y el fijiano Vijay Singh, que antes de dar el salto al circuito americano se dio a conocer en 1990 en este campo cuando ganó el Open El Bosque y estableció el récord del mismo con 65 golpes. Dos años más tarde fue José María Olazábal quien se adjudicó con un brillante triunfo el Open Mediterránea Comunitat Valenciana. En 1990 José María Cañizares, formando equipo con Tania Abitbol, venció en el Trofeo Benson & Hedges mixto.



HOYO	1	2	3	4	5	6	7	8	9	10	11	12	13	14	15	16	17	18	T
BLANCAS	331	365	482	170	345	347	492	185	390	376	444	196	379	159	494	366	400	328	6249
AMARILLAS	304	356	466	156	342	342	465	150	375	366	435	133	366	143	470	355	375	316	5913
AZULES	296	333	437	137	305	314	441	126	350	326	394	117	333	132	454	298	347	293	5433
ROJAS	286	315	402	124	290	291	424	110	335	299	376	99	307	122	425	279	320	283	5087
PAR	4	4	5	3	4	4	5	3	4	4	5	3	4	3	5	4	4	4	72
HANDICAP	8	4	14	15	5	9	11	13	1	10	18	16	2	17	6	12	3	7	-

Balneario de Cofrentes. Cofrentes (Valencia) 39° 14' 1.73" N 1° 5' 21.09" W



Campo de Golf Balneario de Cofrentes Pitch & Putt



CAMPO DE GOLF BALNEARIO DE COFRENTES

C/Balneario, s/n
46625 Cofrentes (Valencia)
Tel. 902 024 385
cofrentesgolf@balneario.com
www.cofrentesgolf.es

DISEÑADOR: Pepín Cabo.
INAUGURACIÓN: 2006.
HOYOS: 9 Pitch & Putt.
PAR: 54 (27+27).



CÓMO LLEGAR

Ubicado en el Valle de Ayora, en el interior de la provincia de Valencia, a 105 km. de Valencia.

AEROPUERTO MÁS PRÓXIMO

Manises (Valencia) 100 km.

HORARIO

Cerrado enero y febrero.

TARJETAS DE CRÉDITO ACEPTADAS

Visa, MasterCard y American Express.

SERVICIOS DEL CLUB

- Alquiler de palos y carros.
- Clases de golf.
- Vestuarios.
- Parking.
- Y todos los servicios del Balneario de Cofrentes.

TORNEOS

Campeonato de España Senior 2009.



En un entorno privilegiado nació en 2006 esta excelente instalación deportiva, actualmente gestionada por la firma Mediterráneo Golf Management, .

Se encuentra situada en pleno Valle de Ayora-Cofrentes, en tierras fronterizas con las provincias de Albacete, Alicante, Murcia, Cuenca y a tan sólo 105 kilómetros del centro de la ciudad de Valencia. Los ciudadanos que viven en densas aglomeraciones urbanas encuentran en este complejo deportivo el lugar ideal para descargar tensión y disfrutar de uno de los parajes más bellos de la geografía valenciana. Además, el Pitch & Putt posee un complemento ideal a su actividad como lo es las históricas instalaciones del Balneario Hervideros de Cofrentes, cuyas aguas fueron declaradas de Utilidad Pública

por Real Decreto de 15 de noviembre de 1902. La gastronomía de la zona y el poder disponer de la oportunidad de pasear y recrearse por los bosques de pinos que acompañan esta complejo traen consigo que la visita al mismo siempre se salde con un resultado positivo y con el deseo de volver en el menor tiempo posible.

El campo corresponde a la imaginación y buen hacer de un histórico jugador español como es Pepín Cabo. Tras años de competición, y después en la enseñanza de este deporte, dedica ahora sus esfuerzos al diseño y construcción de nuevas instalaciones. Así encontramos un campo agradable, con dobles salidas y con diversas dificultades de agua que contribuyen al aliciente del recorrido. Los greens aceptan muy bien las

bolas pero las diversas caídas de los mismos son un aspecto a tener muy en cuenta. Se puede decir que el grado de dificultad del campo lo sufrirá el jugador en función de la colocación de las banderas. El buen manejo del juego corto es fundamental para salir airoso y firmar una tarjeta donde los birdies y pares resalten por encima de los bogey. Un espectacular campo que sirve de base para el aprendizaje o iniciación en este juego y, al mismo tiempo, una gran oportunidad para que el jugador experimentado mejore el juego corto.



HOYO	1	2	3	4	5	6	7	8	9	10	11	12	13	14	15	16	17	18	T
BLANCAS	-	-	-	-	-	-	-	-	-	-	-	-	-	-	-	-	-	-	-
AMARILLAS	65	75	48	79	77	71	81	44	77	65	75	48	79	77	71	81	44	77	1234
AZULES	-	-	-	-	-	-	-	-	-	-	-	-	-	-	-	-	-	-	-
ROJAS	65	75	48	79	77	71	81	44	77	65	75	48	79	77	71	81	44	77	1234
PAR	3	3	3	3	3	3	3	3	3	3	3	3	3	3	3	3	3	3	54
HANDICAP	17	5	7	11	15	3	13	9	1	17	5	7	11	15	3	13	9	1	-

Real Club Manises. Manises (Valencia). 39° 29' 57.3" N 0° 29' 36.23" W



Real Club de Golf Manises

REAL CLUB DE GOLF MANISES

C/ Maestrat, 1
46940 Manises (Valencia)
Tel. 961 534 069
contacto@realclubgolfmanises.es
www.realclubgolfmanises.es



DISEÑADOR: Javier Arana.
INAUGURACIÓN: 1954.
HOYOS: 9.
PAR: 72.

CÓMO LLEGAR

Coger la A-3, Valencia-Madrid, y salir en el km. 4 en dirección aeropuerto Manises. Seguir hacia Ribarroja. El campo está junto al aeropuerto.

AEROPUERTO MÁS PRÓXIMO

Manises (Valencia). Situado junto al aeropuerto.

HORARIO

08.30 – noche. Abierto todo el año.

TARJETAS DE CRÉDITO ACEPTADAS

Visa.

SERVICIOS DEL CLUB

- Alquiler de carritos
- Tienda.
- Clases de golf.
- Campo de prácticas.
- Putting green.
- Chipping área.
- Bunkers de prácticas.
- Vestuarios.
- Restaurante.
- Bar-cafetería.
- Piscina.
- Parking.



Se trata de la cuna del golf de Valencia. Un campo histórico y atractivo con amplia vegetación mediterránea. Un campo técnico donde salirse de la calle significa sufrir una fuerte penalización. Manteniendo el espíritu de Javier Arana, en 2008 se procedió a la inauguración de la remodelación realizada como consecuencia de la ampliación del aeropuerto internacional de Manises. Una remodelación dirigida por el equipo de Alfonso Vidaor y Magí Sardá. Excelente campo de prácticas e imposibilidad, por falta de terreno, de ampliarlo a los 18 hoyos. Manises es una joya para los amantes de la naturaleza y del golf. Un pulmón verde para los habitantes de Manises y que en diversas fases de su historia, ha corrido serio peligro. Diez mil árboles, la mayoría con más de cincuenta años de vida, protegen el


recorrido de los ruidos. Se plantaron 650 olivos, 500 pinos, 350 algarrobos, 200 encinas y, situado en zonas estratégicas, matorral mediterráneo. El campo ha pasado de poseer un recorrido exclusivamente plano a ser más movido. El jugador formado en Manises lo nota a la hora del stance, de golpear la bola.

Se tiene que fijar en circunstancias del juego que antes no valoraba. De igual modo, un lago, en la salida del hoyo 2 condiciona al jugador. La creación de este lago artificial significó una de las grandes novedades de la última remodelación. Manises mantiene un campo de 9 hoyos con tres pares 3, tres pares 4 y tres pares 5. Además, cuenta con otros tres pares 3 que en un futuro no demasiado lejano se convertirán en nueve. De Manises han salido destacados jugadores. José

Manuel Lara, que defiende su suerte en el circuito europeo, es su mayor símbolo. La mayoría de los profesores que se dedican a la enseñanza partieron de su campo de prácticas. Ha cumplido sus 50 años de historia y su presencia y participación en las decisiones del golf valenciano y español es siempre una constante positiva. Un club y un campo con solera.



HOYO	1	2	3	4	5	6	7	8	9	10	11	12	13	14	15	16	17	18	T
BLANCAS	355	471	400	159	489	471	174	351	175	355	471	400	159	489	471	174	351	175	3045
AMARILLAS	351	459	362	156	463	461	157	335	166	351	459	362	156	463	461	157	335	166	2910
AZULES	298	398	347	141	446	398	149	319	150	298	398	347	141	446	398	149	319	150	2646
ROJAS	294	383	303	133	404	387	141	311	131	294	383	303	133	440	387	141	311	131	2583
PAR	4	5	4	3	5	5	3	4	3	4	5	4	3	5	5	3	4	3	72
HANDICAP	7	9	11	15	1	3	5	13	17	8	10	12	16	2	4	6	14	18	-



Club de Golf Oliva Nova

CLUB DE GOLF OLIVA NOVA

Urbnización Oliva Nova
46780 Oliva (Valencia)
Tel. 962 857 818
golf@olivanova.com
www.olivanova.com

DISEÑADOR: Severiano Ballesteros.
INAUGURACIÓN: 1995.
HOYOS: 18.
PAR: 72.



CÓMO LLEGAR

Tomar la autopista AP-7 Valencia - Alicante hasta la salida 61 (Oliva) o 62 (Ondara). El campo se encuentra junto a la localidad de Oliva, en el km. 209 de la carretera N-332.

AEROPUERTO MÁS PRÓXIMO

Manises (Valencia) 92 km. El Altet (Alicante) 98 km.

HORARIO

08.00 – noche. Abierto todo el año.

TARJETAS DE CRÉDITO ACEPTADAS

Visa, MasterCard y American Express.

SERVICIOS DEL CLUB

- Alquiler de palos, cuarto de palos, carritos y buggies.
- Tienda de golf.
- Reparación de material.
- Academia de golf.
- Campo de prácticas.
- Putting green.
- Chipping área.
- Bunkers de prácticas.
- Vestuarios.
- Restaurante.
- Bar-cafetería.
- Parque infantil.
- Tenis y paddle.
- Parking.

TORNEOS

Peugeot Tour (2006).

Oliva Nova es un campo de golf diseñado por Severiano Ballesteros, con muy pocos desniveles y donde caminar jugando al golf es un placer. Cada hoyo cuenta con cinco salidas para señores y tres para señoras, incluidas barras verdes idóneas para juniors y principiantes, con lo que el recorrido es asequible para todos los jugadores, con independencia de su handicap. Las calles, en general, son anchas y generosa, aunque con cambios de dirección espectaculares; a la hora de situarse en el tee conviene meditar si conviene arriesgar con el drive, o mejor buscar golpes más cortos hacia las zonas nobles y tranquilas del campo. Aunque sea un campo llano no está exento de retos interesantes. El agua entra en juego en quince hoyos, convirtiéndose en un elemento de presión para quien no tenga mucha confianza en sus golpes de aproximación hacia

la bandera. Sólo se libran del agua los hoyos 2, 13 y 14. El hoyo 6, par 3, conocido como “la venganza de Seve”, es uno de los más difíciles del campo. Hay que ajustar mucho el golpe para evitar el agua, retener la bola en el green y tener opción de birdie o par. Un hoyo con el sello inconfundible de Seve Ballesteros. Cuando Ballesteros diseñó este campo su brillante historia como jugador ya había quedado escrita. Es el único profesional español que posee dos torneos del Grand Slam: Masters de Augusta (1980 y 1983) y el Open Británico (1984 y 1988). Y tomando la inspiración de Augusta, Oliva Nova también posee su particular Amen Corner, integrado por los hoyos 13, 14 y 15, donde la estrategia y la dirección del viento son determinantes en el resultado final. Tres hoyos que pueden provocar un exceso de golpes en la tarjeta del jugador, o bien posicionarle entre los

mejores y elevar su autoestima del jugador si sabe salir airoso. El profesional Miguel Ángel Jiménez estableció el récord del campo en 1999 al firmar 63 golpes, 9 por debajo del par. Una auténtica demostración de equilibrio entre la estrategia calculadora y los golpes agresivos buscando las banderas. El campo de Golf Oliva Nova ha sido sede de importantes eventos de carácter benéfico en los que han tomado parte, de forma desinteresada, célebres cantantes, actores, y deportistas internacionales, entre estos últimos legendarios exfutbolistas europeos.



HOYO	1	2	3	4	5	6	7	8	9	10	11	12	13	14	15	16	17	18	T
BLANCAS	500	350	160	360	265	190	360	485	400	404	187	396	387	499	415	142	499	311	6310
AMARILLAS	488	340	152	349	254	170	345	470	390	393	173	381	374	444	397	129	487	301	6037
AZULES	435	300	142	308	240	155	333	410	355	347	141	347	331	410	348	103	445	261	5411
ROJAS	426	284	128	295	218	145	295	390	345	341	128	331	323	395	340	95	429	249	5157
PAR	5	4	3	4	4	3	4	5	4	4	3	4	4	5	4	3	5	4	72
HANDICAP	7	13	15	9	17	3	5	11	1	4	12	6	8	16	2	18	10	14	-

Foressos. Picassent (Valencia). 39° 18' 30.6" N 0° 26' 21.12" W



Foressos Golf

FORESSOS GOLF

Autovía A-7. Salida 358
46220 Picassent (Valencia)
Tel. 961 221 660
info@foressosgolf.com
www.foressosgolf.com

DISEÑADOR: José Gancedo.
INAUGURACIÓN: 2007.
HOYOS: 18+1.
PAR: 72.



CÓMO LLEGAR

Autovía A-7, Alicante interior-Albacete. Salida 358.

AEROPUERTO MÁS PRÓXIMO

Manises (Valencia) 40 km.

HORARIO

08.00 –noche. Abierto todo el año, excepto 25 de diciembre y 1 de enero.

TARJETAS DE CRÉDITO ACEPTADAS

Visa, Master Card y Diners Club.

SERVICIOS DEL CLUB

- Alquiler de palos, carritos y buggies.
- Tienda.
- Reparación de material.
- Escuela de golf.
- Campo de prácticas.
- Putting green.
- Zona approach.
- Bunkers de prácticas.
- Gimnasio.
- Vestuarios.
- Restaurante.
- Bar-cafetería.
- Parking.

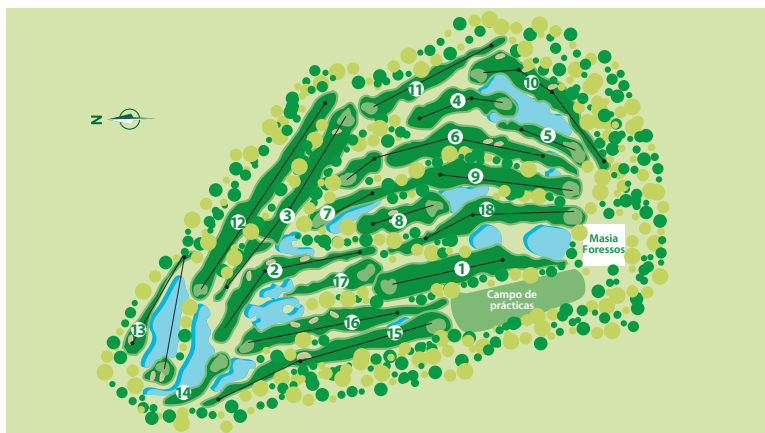


Foressos es un excelente campo, diseñado por José Gancedo, conocido como el Miró del golf por su destreza para pintar campos sobre la marcha, tras recrearse en el espacio de partida. Basta analizar los dibujos iniciales y final para percatarse de ello, aunque mejorando su obra con cada nuevo trazo. Un campo que causa admiración. Sus calles alternan amplitud con estrechez.

Los impresionantes greens, algunos en alto y la mayoría a nivel de la calle pero con complicadas entradas y caídas, imponen respeto y hacen vital una buena lectura y sensibilidad a la hora de golpear la bola. Es casi imposible que la bola entre rodando y precisan de un buen golpe para obtener la satisfacción de contemplar el vuelo de la bola y su posterior caída en greens grandes y muy bien protegidos por las múltiples trampas de arena y por el agua. Sin duda, los mejores greens de la Comunitat

Valenciana. Hay greens compartidos por dos hoyos e incluso tres. como curiosidad, el green del hoyo 7, un par 3 de 170 metros, es el más largo de Europa con 70 metros. Un buen recorrido en Foressos no tiene precio como satisfacción personal, aunque un mal recorrido debe mermar la autoestima del jugador. Para saber jugar en Foressos hay que pisarlo varias veces, y ello lo saben los jugadores valencianos de talla internacional Sergio García, José Manuel Lara y Carlos del Moral, que lo han convertido en lugar habitual de entrenamiento. El agua entra en juego de modo decidido en todo el recorrido, y hay que tenerla en cuenta en todo momento. 14 lagos intercomunicados, cuya misión no sólo es estética o crear dificultades en el juego, sino almacenar el agua de la lluvia de cara al verano o tiempo de sequía. El hoyo 19, un par 3 de 110 metros, es un regalo que José Gancedo entregó a la propiedad del campo.

Tanto el tee como el green forman pequeñas penínsulas. El agua está por casi todas partes. El golpe de precisión es el que vale. Se trata de un hoyo que no suele entrar en juego en los campeonatos. Un hoyo para exhibirse. Al tratarse de un campo de nueva construcción se optó por no ubicar viviendas en el mismo. Se han plantado más de 3.000 palmeras, árboles y arbustos. La vegetación y la fauna se desarrollan y crecen. Las aves del lago de l'Albufera suelen visitar los lagos de Foressos Golf. El ciclo de la vida ha encontrado otro oasis.



HOYO	1	2	3	4	5	6	7	8	9	10	11	12	13	14	15	16	17	18	T
BLANCAS	421	378	521	327	139	518	146	300	396	336	335	511	355	151	500	407	203	420	6364
AMARILLAS	383	364	466	305	126	502	133	293	388	330	296	491	332	147	459	380	194	380	3969
AZULES	343	349	433	284	118	473	125	283	359	314	259	465	289	121	450	331	186	354	5536
ROJAS	335	336	408	270	109	439	116	256	324	293	227	435	279	104	425	328	142	337	5163
PAR	4	4	5	4	3	5	3	4	4	4	4	5	4	3	5	4	3	4	72
HANDICAP	2	4	14	18	16	10	8	12	6	11	17	7	3	15	13	9	5	1	-

El Tejo. Requena (Valencia). 39° 27' 55" N 1° 1' 10" W



Campo de Golf El Tejo

CAMPO DE GOLF "EL TEJO"

Ctra. Madrid-Valencia, km. 283
46340 Requena (Valencia)
Tel. 667 101 240
info@golfrequena.com
www.golfrequena.com



DISEÑADOR: Siguiendo las directrices de varios socios del Club Requena Golf.

INAUGURACIÓN: 2009.

HOYOS: 9. Doble salida.

PAR: 68.

CÓMO LLEGAR

Coger la autovía A-3 con salida en El Rebollar (297). Tomar la vía de servicio y seguir las indicaciones durante 2 km.

AEROPUERTO MÁS PRÓXIMO

Manises (Valencia) 70 km.

HORARIO

08.00 –noche. Abierto todo el año.

TARJETAS DE CRÉDITO ACEPTADAS

SERVICIOS DEL CLUB

- Campo de prácticas.
- Parking.

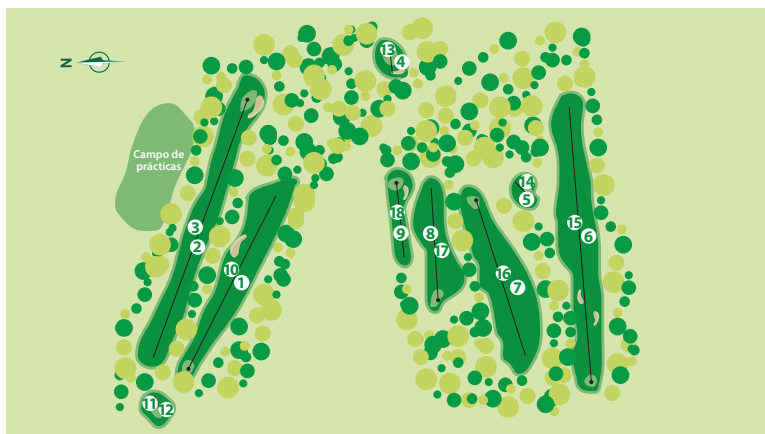


Un grupo de aficionados solicitaron al ayuntamiento de Requena la cesión de unos terrenos improductivos para transformarlos en un campo para la práctica del golf, y en 2000 empezaron a trabajar. Un esfuerzo ejemplar, con pocos medios y muchas horas de desinteresado trabajo. El resultado, un campo de 9 hoyos con dobles salidas que lo transforman de hecho en un campo de 18 hoyos. El 23 de febrero de 2009 la Federación de Golf de la Comunitat Valenciana certificó la homologación del mismo. Encontramos de este modo el único campo de golf rústico homologado de la Comunitat Valenciana.

Un campo difícil, entretenido, más bien técnico, donde la irregularidad del terreno provoca inesperados botes de la bola. Sus tees son de hierba artificial, sus calles de hierba natural y sus greens de arena, salvo el compartido por los hoyos 8 y 17, que

es de hierba artificial. El campo sólo se riega con el agua de la lluvia y ofrece un aspecto seco, lo que provoca que la bola se deslice por las calles a gran velocidad, alcanzando distancias superiores a las que se podrían conseguir en un campo de hierba convencional. Se encuentra situado en un valle del término El Rebollar y toma el nombre del pico "El Tejo". Un lugar donde predominan las tierras de secano y los almendros, pinos, carrascas y olivos de la llanura. Los socios del Club de Golf Requena, inquietos por proteger y cuidar el medio ambiente, proceden desde hace años a la plantación de nuevos árboles que contribuyen a aumentar la vegetación y las zonas de sombra así como a ir limitando y dando forma a las zonas de juego, al perfil de las calles, en definitiva. Alrededor de los greens, como una forma válida de acogerlos, la plantación de nuevos árboles contribuye también

a la creación de semicírculos que ayudan al jugador a adivinar el green en la distancia. Toda la vegetación es autóctona. Desde finales de 2008 se han plantado 800 árboles nuevos y otros 400 plantones de pino y otras especies. Jugar en este campo permite apreciar las diferencias con respecto a los de césped. El jugador encontrará suficientes alicientes en el mismo que le invitarán a volver a pisarlo. Recorrerá sus calles respirando aire puro y en un futuro observará el paso del tren AVE cuya vía transcurre en paralelo al campo de prácticas.



HOYO	1	2	3	4	5	6	7	8	9	10	11	12	13	14	15	16	17	18	T
BLANCAS	-	-	-	-	-	-	-	-	-	-	-	-	-	-	-	-	-	-	-
AMARILLAS	385	125	480	125	155	455	340	320	150	360	105	500	118	128	440	300	290	175	4951
AZULES	-	-	-	-	-	-	-	-	-	-	-	-	-	-	-	-	-	-	-
ROJAS	320	105	450	118	128	405	280	260	150	320	105	450	118	128	405	280	260	150	4432
PAR	4	3	5	3	3	5	4	4	3	4	3	5	3	3	5	4	4	3	68
HANDICAP	1	17	6	15	14	3	13	9	12	2	18	4	16	17	5	11	10	8	-

El Saler (Valencia). 39° 18' 58.40" N 0° 17' 56.75" W



Campo de Golf El Saler

CAMPO DE GOLF EL SALER

Parador de Turismo de El Saler
Av. de los Pinares, 151
46012 El Saler (Valencia)
Tel. 961 610 384
saler.golf@parador.es
www.golfenparadores.es



DISEÑADOR: Javier Arana.
INAUGURACIÓN: 1968.
HOYOS: 18.
PAR: 72.

CÓMO LLEGAR

Desde el norte, ir por la V-30 y tomar la salida de El Saler CV-500, hacia el Perelló. Desde el sur y por la autopista AP-7, tomar el desvío a Cullera y coger la carretera Nazaret-Oliva dirección el Perelló o tomar en el peaje la salida de Favareta y la N-332, dirección Cullera.

AEROPUERTO MÁS PRÓXIMO

Manises (Valencia) 30 km.

HORARIO

07.30 – noche. Abierto todo el año.

TARJETAS DE CRÉDITO ACEPTADAS

Visa, MasterCard, American Express y Diners Club.

SERVICIOS DEL CLUB

- Alquiler de palos, carritos y buggies.
- Tienda.
- Reparación de material.
- Clases de golf.
- Campo de prácticas.
- Putting green.

- Chipping área.
- Bunkers de prácticas.
- Vestuarios.
- Restaurante.
- Bar-cafetería.
- Parking.
- SPA

TORNEOS

Open de España (1984, 1989, 2001 y 2013), Turespaña Open Mediterránea (1993), Turespaña Masters Open Comunitat Valenciana (1996), Challenge de España (1999) y Seve Trophy (2003).



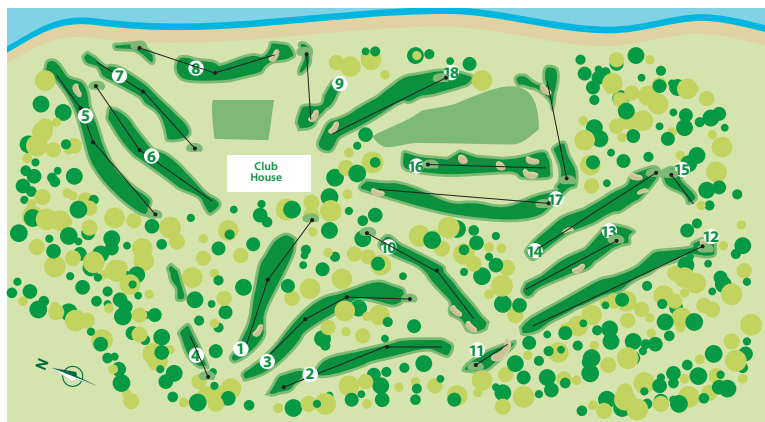
Quien juegue en El Saler debe saber que se trata de uno de los mejores campos del mundo, situado en un lugar privilegiado y querido por todos los valencianos: la Dehesa de El Saler. Inaugurado el 3 de junio de 1968, responde a una obra magistral del proyectista y diseñador Javier Arana. Andar por su calles, pisar sus tees y greens equivale a gozar de un aire de libertad. Precisamente el aire, la brisa que proporciona la cercanía del Mediterráneo, convierte el recorrido de este campo en un motivo para sufrir y disfrutar. La dificultad del campo se encuentra en gran medida a merced del viento. El resultado de un día puede variar por completo con respecto al de otro y no sólo por la situación de las banderas sino por el viento, factor a tener en cuenta en cualquier campo pero en especial en El Saler. Ubicados junto al Parador de Turismo, sus greens ofrecen múltiples variedades a la hora de colocar

las banderas, pues los 700 metros cuadrados de superficie de que dispone cada uno permite jugar con ellos y con las plataformas que le acompañan y le proporcionan personalidad propia. En su recorrido también encontramos 95 bunkers, más de uno fruto de la propia naturaleza, sin intervención de la mano del hombre.


La uña de gato que suele crecer en los bordes de las calles y en los lugares más impensables provoca una sustancial dificultad en el caso de tener que golpear la bola desde la misma. En los últimos años, diversos temporales de viento y agua dañaron su masa forestal, de ahí que el trabajo sobre el campo sea constante para reponer y aumentar el número de árboles y arbustos. Se trata de una vegetación mediterránea, un oasis que se protege a sí mismo. El récord de este espectacular campo lo posee el alemán Bernhard Langer desde 1984, cuando en la

cuarta jornada del Open de España lo dejó en 62 golpes. Sólo realizó 22 putts. Se alzó con el triunfo final. El récord femenino se encuentra en poder de Nuria Iturríos, con 65 golpes establecido en 2012.

El Saler ha acogido importantes pruebas nacionales e internacionales en las distintas categorías, destacando el Open de España de 1984, 1989, 2001 y 2013, así como el Seve Trophy 2003. Los mejores jugadores europeos se han dado cita en el mismo. Severiano Ballesteros, el mejor jugador español de todos los tiempos, fue un gran admirador y defensor de El Saler.



HOYO	1	2	3	4	5	6	7	8	9	10	11	12	13	14	15	16	17	18	T
BLANCAS	391	344	486	173	471	404	327	328	143	365	520	180	318	378	516	390	195	426	6355
AMARILLAS	375	326	470	154	451	388	313	310	127	353	503	170	308	356	505	359	170	404	6042
AZULES	325	294	470	154	451	339	313	279	143	304	429	170	308	304	414	330	150	363	5540
ROJAS	296	294	411	119	385	339	252	279	110	304	429	131	285	304	414	330	133	363	5178
PAR	4	4	5	3	5	4	4	4	3	4	5	3	4	4	5	4	3	4	72
HANDICAP	8	14	4	16	2	6	12	10	18	11	3	17	13	9	1	5	15	7	-



Club de Campo del Mediterráneo

CLUB DE CAMPO DEL MEDITERRÁNEO

Urbanización "La Coma", s/n
12.190 Borriol (Castellón)
Tel. 964 321 227
club@ccmediterraneo.com
www.ccmediterraneo.com



DISEÑADOR: Ramón Espinosa.
INAUGURACIÓN: 1978.
HOYOS: 18.
PAR: 72.

CÓMO LLEGAR

Por la AP-7 salir en Castellón Norte, dirección Castellón de la Plana por la N-340. A 700 m aproximadamente a la derecha coger el camino de acceso al Club. Por la CV-10, salida Borriol y seguir indicaciones a Urbanización La Coma.

AEROPUERTO MÁS PRÓXIMO

Benlloch (Castellón) 24 Km.

HORARIO

08.00 a 21.00. Abierto todo el año.

TARJETAS DE CRÉDITO ACEPTADAS

Visa y Master Card.

SERVICIOS DEL CLUB

- Alquiler de palos, carritos y buggies.
- Tienda.
- Reparación de material.
- Clases de golf.
- Campo de prácticas.
- Putting green.
- Chipping área.
- Bunkers de prácticas.
- Vestuarios.
- Restaurante Bar-cafetería.
- Guardería.
- Parking.
- Tenis y paddle.
- Campo de fútbol.
- Piscina climatizada cubierta.
- Gimnasio y Centro SPA.

TORNEOS

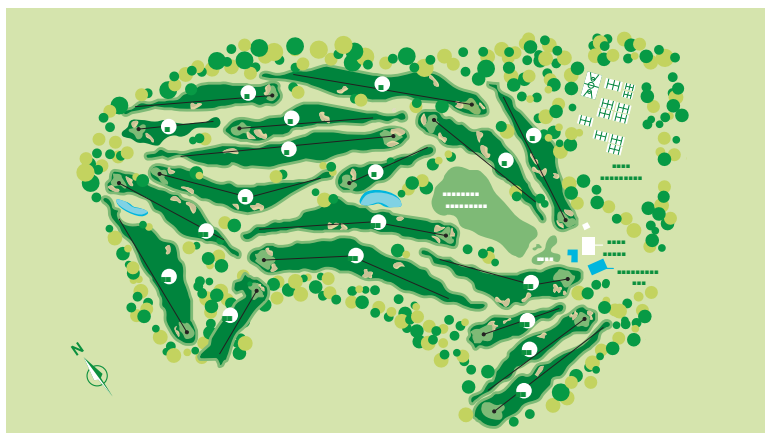
Open de España Sénior (2005 a 2007), Open de España Sénior y Sénior Tour Championship (2008-2010), Tour 4 Tours (2003 a 2010) y Castelló Masters Costa de Azahar (2008 a 2011).



Se trata de un campo de referencia en el golf valenciano. Ha alcanzado proyección internacional por el hecho de que Sergio García, uno de los mejores jugadores del mundo, se formase en él. El jugador amateur que visita este campo puede tener la oportunidad de coincidir con un entrenamiento de Sergio García, un atractivo más para visitarlo. Ha sido sede de torneos tanto a nivel amateur como profesional, tanto nacionales como internacionales. En el campo profesional acoge el Castelló Masters, OKI Castellón Open de España Senior Tour, el Ladies European Tour y 4 Tours, que sirve como final de curso para el golf español. El australiano Greg Norman, conocido como el "Tiburón Blanco" (ganador del Open Británico 1986 y 1993), tras jugar en él en octubre de 2006, con motivo del OKI Castellón Open de España

Senior, manifestó que es un campo que "te hace pensar. Hay golpes ciegos. Su recorrido es único. Tienes que saber muy bien por dónde quieres ir". Es un campo cómodo de recorrer, con zonas de sombra natural gracias al rico arbolado mediterráneo existente. Entre sus miles de árboles destaca el algarrobo conocido como "La Mare de Déu", que da nombre al hoyo 4, par 5 de 530 metros, situado en medio de la calle y que dificulta el lanzamiento al green. Este algarrobo sigue perteneciendo a los descendientes del propietario de la finca, donde se ubica el campo de golf. El propietario nunca quiso vender el algarrobo. Rechazó todas las propuestas y siempre defendió la idea de que se trataba de un recuerdo sentimental por cuanto el árbol daba suficiente fruto

como para alimentar al mulo de la casa durante muchos meses al año. Le tenía tanto cariño que incluso se encargaba personalmente de podarlo y cuidarlo. El campo sufrió una profunda remodelación en 2008 para acoger el I Castelló Masters Costa Azahar, prueba perteneciente al Circuito Europeo, que tuvo lugar del 23 al 26 de octubre de 2008, y que ganó Sergio García. En la remodelación destaca el trabajo realizado en el lago del hoyo 2, que permite retener 7.000 metros cúbicos de agua de lluvia para su posterior utilización en el mantenimiento del campo y la construcción de otro lago en el hoyo 7.



HOYO	1	2	3	4	5	6	7	8	9	10	11	12	13	14	15	16	17	18	T
BLANCAS	350	207	418	569	407	183	314	502	389	333	308	202	547	334	381	176	494	388	
AMARILLAS	327	198	359	518	342	170	301	475	352	305	299	185	533	311	348	147	453	320	
AZULES	298	159	330	473	310	149	277	427	318	285	270	154	474	280	287	140	393	280	
ROJAS	291	145	321	468	305	135	273	417	313	278	262	148	469	276	282	121	387	270	
PAR	4	3	4	5	4	3	4	5	4	4	4	3	5	4	4	3	5	4	72
HANDICAP	13	15	3	1	7	17	9	5	11	8	18	10	4	16	2	12	14	6	-



Club de Golf Costa de Azahar

CLUB DE GOLF COSTA DE AZAHAR

Av. Ferrandis Salvador, s/n.
12100 Grao de Castellón de la Plana
Tel. 964 280 979
info@golfcostadeazahar.com
www.golfcostadeazahar.com



DISEÑADOR: Ángel Pérez de Leza.
INAUGURACIÓN: 1960.
HOYOS: 9.
PAR: 35.

CÓMO LLEGAR

Tomar la salida Castellón Sur desde la autopista AP-7, dirección Grao. Desde el Grao, tomar el desvío dirección Benicàssim por la costa.

AEROPUERTO MÁS PRÓXIMO

Manises (Valencia) 74 km.

HORARIO

08.30 a 21.00 horas. Abierto todo el año.

TARJETAS DE CRÉDITO ACEPTADAS

Visa.

SERVICIOS DEL CLUB

- Alquiler de palos, carritos y buggies.
- Tienda.
- Clases de golf.
- Campo de prácticas.
- Putting green.
- Chipping área.
- Bunkers de prácticas.
- Vestuarios.
- Restaurante.
- Bar-cafetería.
- Tenis.
- Parking.
- Pádel.



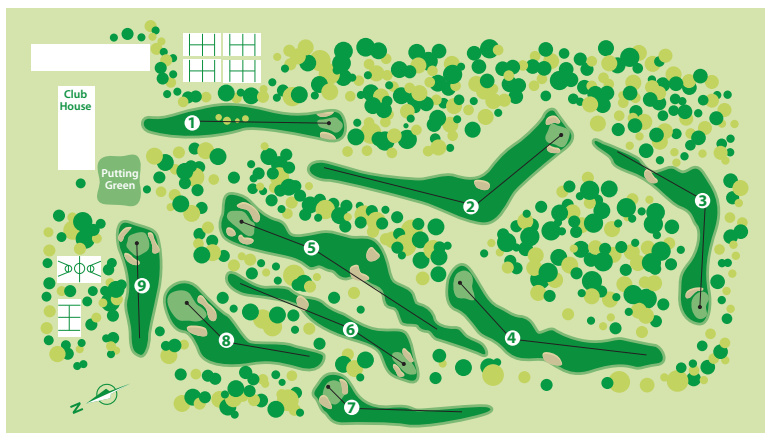
Se trata de un campo sencillo pero al mismo tiempo con mucho encanto. El hecho de encontrarse a menos de 50 metros del mar y con abundante pinada hace del mismo que sea un campo para jugadores que prefieren la técnica a la gran distancia. Un trazado bordeado de pinos muy consolidados que contribuyen a proporcionar una excepcional imagen. Su situación es idílica y a 6 kilómetros del centro de Castellón de la Plana y a 12 de Benicàssim. El jugador disfruta de un campo natural donde la mano del hombre ha intervenido muy poco. En su recorrido no sólo se contempla la belleza del mar Mediterráneo sino que se percibe su aroma. Las calles están muy protegidas. Los árboles han crecido en todo su esplendor y sirven para delimitar las mismas y, en ocasiones, más de lo que se desea, para penalizar el mal golpe. Hay que ir siempre en línea recta, algo que, evidentemente, todo jugador desea

y no siempre consigue. Al llegar a los greens comprobamos que no son muy grandes y de ahí la importancia del golpe al green. Es necesario ser preciso y así evitaremos que la bola se aleje en exceso de la bandera.

En el recorrido llama la atención el hoyo 7, par 3 de 141 metros desde bolas amarillas. El green se encuentra bien protegido por los bunkers. A pesar de ello parece fácil pero pronto el jugador comprobará que para entrar en el green hay un piano (dos alturas) que divide al mismo en dos plataformas que dificultan con mucho el putt. Lo que se supone que puede ser un hoyo de recuperación se corre el riesgo que se convierta en castigo si no se presta la atención y precisión que requiere.

Eso sí, a la hora de tomar la bolsa de los palos hay que tener paciencia y estudiar el golpe con cuidado

antes de inclinarse, por lo general, por un hierro u otro. Estamos ante un campo técnico con una masa de arbolado muy importante y consolidado. Los arrebatos de valentía se suelen pagar caros que es como decir se suman más golpes de los que serían convenientes de acuerdo con las características físicas y técnicas de cada jugador. Se trata de un campo que hay que saber saborear pero paso a paso, sin precipitaciones.



HOYO	1	2	3	4	5	6	7	8	9	10	11	12	13	14	15	16	17	18	T
BLANCAS	353	447	262	367	474	327	159	328	152	353	447	262	367	474	327	159	328	152	5738
AMARILLAS	348	439	254	360	467	319	141	323	150	348	439	254	360	467	319	141	323	150	5602
AZULES	346	413	242	346	422	290	130	300	145	346	413	242	346	422	290	130	300	145	5268
ROJAS	336	384	224	334	407	259	112	279	139	336	384	224	334	407	259	112	279	139	4948
PAR	4	5	4	4	5	4	3	4	3	4	5	4	4	5	4	3	4	3	72
HANDICAP	5	1	15	3	11	7	13	9	17	6	2	16	4	12	8	14	10	18	-

Panorámica Club. Sant Jordi (Castellón). 40° 33' 7.56" N 0° 22' 31.44" E



Panorámica Golf & Country Club

PANORÁMICA GOLF & COUNTRY CLUB

Urbanización Panorámica, s/n.
12320 Sant Jordi (Castellón)
Tel. 964 493 072
info@panoramicaclubdegolf.com
www.panoramicaclubdegolf.com

DISEÑADOR: Bernhard Langer.
INAUGURACIÓN: 1995.
HOYOS: 18 hoyos + 3 par 3.
PAR: 72.



CÓMO LLEGAR

En la autopista AP-7, salida 42. Coger la N-238 hacia Valencia durante 800 metros, y luego tomar la dirección a la localidad de Sant Rafael. Situado en la Urbanización Panorámica.

AEROPUERTO MÁS PRÓXIMO

Benlloch (Castellón) 70 km.

HORARIO

08.00 a 21.00 horas. Abierto todo el año. Excepto día 25 de diciembre

TARJETAS DE CRÉDITO ACEPTADAS

Visa, American Express y Diners Club.

SERVICIOS DEL CLUB

- Alquiler de palos, carritos y buggies.
- Tienda.
- Reparación de material.
- Clases de golf.
- Campo de prácticas.
- Putting green.
- Chipping área.
- Bunkers de prácticas.
- Vestuarios.
- Restaurante.
- Bar-cafetería.
- Parking.
- Tenis.
- Pádel.

TORNEOS

Ladies European Tour (2008).



El excepcional jugador alemán Bernhard Langer venció en el Masters de Augusta en las temporadas 1985 y 1993. Cuando atravesaba por uno de los mejores momentos de su carrera deportiva sobrevoló las 80 hectáreas de terreno sobre las que con posterioridad diseñó el campo de Panorámica. Es el único campo de España firmado por el jugador alemán. Un diseño con aroma norteamericano que combina todo lo que un jugador quiere encontrar en un campo: dificultad, zonas de recuperación, variación y riqueza en los golpes y, en definitiva disfrutar. 70 bunkers acompañan al jugador en los 18 hoyos del tee al green. Además, se combinan los lagos con calles anchas y otras estrechas. Greens grandes y a su vez rápidos. Campo llano y stance cómodo pero a su vez exigente. 5 pares 3, 5 pares 5 y 8 pares 4 integran un recorrido que

podemos calificar de amable. Un campo pensado para todo tipo de jugadores sin importar el handicap.

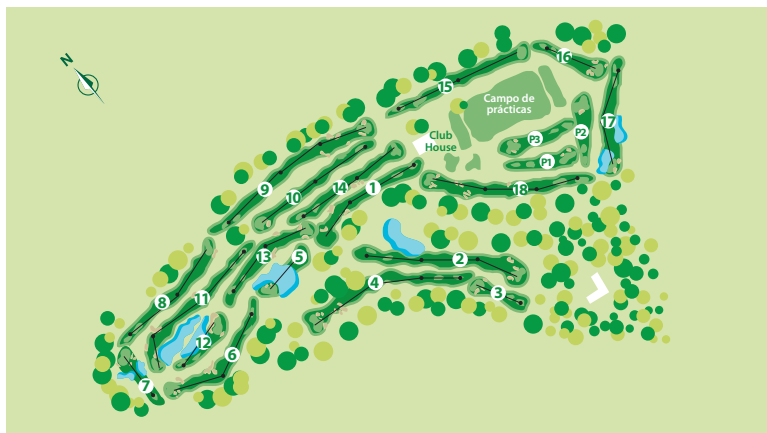
En los primeros hoyos del recorrido el jugador encontrará oportunidades para demostrar su destreza y aspirar a firmar el birdie, en los handicaps más bajos. Después llegarán los hoyos marcados por la exigencia. Así es como encontraremos el hoyo 5, un par 3 de 133 metros con un green en forma de isla donde el agua asusta a los indecisos y estimula a los que mantienen la sangre fría y buscan el centro del green. Un golpe que cuando sale es para recrearse en el mismo.

Destaca también el hoyo 11, par 5 de 502 metros. En sus últimos 200 metros, antes de llegar a green, toda su parte izquierda está acompañada de un inmenso lago.

Panorámica Golf es en la actualidad sede de la

prueba del circuito europeo Ladies European Tour, que permite observar en directo

a las mejores jugadoras del Viejo Continente. Una competición que encuentra un campo de calidad y con un alto nivel de mantenimiento. Panorámica Golf al igual que Foressos Golf (Picassent, Valencia) es uno de los campos pertenecientes a Aymerich Golf Management, empresa líder en la gestión de campos en toda Europa y que cuenta con más de cuarenta en toda España.



HOYO	1	2	3	4	5	6	7	8	9	10	11	12	13	14	15	16	17	18	T
BLANCAS	333	469	154	518	146	391	175	400	556	425	530	169	330	374	432	191	313	523	6429
AMARILLAS	317	443	139	501	133	367	159	381	520	400	502	151	306	358	404	172	300	484	6037
AZULES	286	414	127	438	118	331	151	348	482	368	461	122	276	319	368	142	271	440	5462
ROJAS	426	225	299	161	259	136	334	276	274	254	392	120	409	113	294	138	324	442	5001
PAR	4	5	3	5	3	4	3	4	5	4	5	3	4	4	4	3	4	5	72
HANDICAP	10	14	18	4	16	6	12	8	2	1	5	11	17	7	3	15	13	9	-

Información de interés

Para ampliar información sobre la oferta de golf, puede dirigirse a las oficinas de la Red Tourist Info de la Generalitat, con más de 170 puntos de atención a lo largo de la Comunitat Valenciana.

www.comunitatvalenciana.com

TOURIST INFO ALICANTE - CENTRO

Av. Rambla de Méndez Núñez, 41
03002 Alicante
Tel. 965 200 000
alicante@touristinfo.net

TOURIST INFO VALENCIA - PAZ

C/ Paz, 48
46003 Valencia
Tel. 963 986 422
valencia@touristinfo.net

TOURIST INFO CASTELLÓN DE LA PLANA

Pl de la Hierba, s/n
12001 Castellón de la Plana
Tel. 964 358 688
castellon@touristinfo.net

TOURIST INFO BENIDORM - CENTRO

Pl. Canalejas, s/n • El Torrejón
03501 Benidorm
Tel. 965 851 311
benidorm@touristinfo.net

FEDERACIÓN DE GOLF DE LA COMUNIDAD VALENCIANA

C/ El Bachiller, 15 - 27ª
46010 Valencia
Tel. 963 935 403
federacion@golfcv.com
www.golfcv.com

REAL FEDERACIÓN ESPAÑOLA DE GOLF

C/ Arroyo del Monte, 5.
28049 Madrid
Tel. 915 552 682
rfegolf@rfegolf.es
www.rfegolf.es

ASOCIACIÓN DE CAMPOS DE GOLF DE LA COSTA BLANCA

C/ Locutorio Vicente Hipólito, 37
03540 San Juan de Alicante
Tel. 637 889 102
info@golfcostablanca.org
www.golfcostablanca.org

INTERNATIONAL ASSOCIATION OF GOLF TOUR OPERATORS

Concorde House
Greenville Place
London NW7 3SA
United Kingdom
Tel. +44 (0) 20 8906 3377
info@iagto.com
www.iagto.com

